ДО

ДИРЕКТОРА НА

РИОСВ - РУСЕ

ОБЩИНА СИЛИСТРА
Изх. № 33-00-57/12.12.2025 г.
СИЛИСТРА

УВЕДОМЛЕНИЕ

за инвестиционно предложение

от Александър Сабанов- Кмет на Община Силистра ,

(име, адрес и телефон за контакт)

гр. Силистра, ул. "Симеон Велики" № 33, БУЛСТАТ 000565537

(седалище и единен идентификационнен номер на юридическото лице)

Пълен пощенски адрес: гр. Силистра, пощ.код 7500 ул. "Симеон Велики" № 33

Телефон, факс и ел. поща (e-mail): 086/ 824 - 243, 086/823 - 343 , mayor@silistra.bg

Управител или изпълнителен директор на фирмата - възложител:

Александър Сабанов- Кмет на Община Силистра

Лице за контакти: Теодор Великов- гл. експерт ЕООС при Община Силистра - 086/ 816 - 268

УВАЖАЕМИ Г- Н ДИРЕКТОР,

Уведомяваме Ви, че **Община Силистра** има следното **Инвестиционно предложение**:

Обект:"Основен ремонт на улична мрежа в населени места на Община Силистра"
Подобект 1: "Основен ремонт на улична мрежа в с. Проф. Иширково"
ЕТАП 1. УЛ. "ПЪТ КЪМ ГРОБИЩЕН ПАРК – С. ПРОФ. ИШИРКОВО"
ЕТАП 2. УЛ. "ПЪТ КЪМ ГРОБИЩЕН ПАРК – С. ПРОФ. ИШИРКОВО"- ТУРСКИ ГРОБИЩА"
ЕТАП 5. УЛ. "ХРИСТО БОТЕВ"
ЕТАП 6. УЛ. "ВАСИЛ ЛЕВСКИ"
ЕТАП 7. УЛ. "ПАВЕЛ ЛЕЛЕКО"

Характеристика на инвестиционното предложение:

1. Резюме на предложението:

Настоящото инвестиционно предложение (ИП) е свързано с извършването на основен ремонт на улична мрежа в с. Проф. Иширково по уличните платна на ул. „Път към Гробищен парк- с. Проф. Иширково“, ул. „Път към Гробищен парк- с. Проф. Иширково“- Турски гробища, ул. „Христо Ботев“, ул. „Васил Левски“ и ул. „Павел Лелеко“ с цел преустановяване процеса на разрушаването им и гарантиране носимоспособността, равността и отводняването им от повърхностни води, както и безопасността при експлоатация.

Инвестиционното предложение разглежда:

Етап 1: ул. „Път към Гробищен парк- с. Проф. Иширково“ – улицата се намира на територията на с. Проф. Иширково, общ. Силистра, обл. Силистра, в северния край на селото. Проектът разглежда участък от съществуващ черен път северно от кръстовище на ул. Димитър Митев и ул. Васил Левски (О.Т.66) както и връзката му в посока запад покрай оградата на гробищния парк на селото със съществуващия тр.к. път до входа на гробищния парк.

Новият пътен участък е алтернатива на съществуващия наличен в път с трошенокаменна и частично асфалтова настилка със същата начална и крайна точки, минавайки по друго трасе, западно от новопредвиденото.

Предвиденото трасе за новия участък е със стара трошенокаменна настилка в по-голямата си част или без трайна настилка, като габарита и е вариращ 2,50м – 3,50м . Проектният габарит е като следва:

- от км 0+000 до км 0+160.77 Общо:5,50м - пътно платно 3,50м + 2х1,00м банкети.
- от км 0+160.77 до км 0+176.85 Общо: 5,50м-14,00м - пътно платно 3,50м – 12,00м + 2х1,00м банкети.

Етап 2: ул. „Път към Гробищен парк- с. Проф. Иширково“- Турски гробища- улицата се намира на територията на с. Проф. Иширково, общ. Силистра, обл. Силистра, като се намира в южния край на селото. Проекта разглежда участък от съществуващ трошенокаменен и черен път, започващ югозападно от локална улица (23м западно от ул. Г. Димитров /Път III-218/ и завършващ пред входа на гробищния парк /турски гробища/ в южния край на селото.

Предвиденото трасе за реконструкция е със стара трошенокаменна настилка в по-голямата си част или без трайна настилка, като габарита и е вариращ 2,50м – 3,50м.

В участъка от км 0+030 до км 0+150 габаритът е ограничен от южната страна от откос на съществуващия терен /в изкоп/.

Проектният габарит е като следва:

- от км 0+000 до км 0+030 и от км 0+150 до км 0+260 Общо:5,50м - пътно платно 3,00м + 2х1,00м банкети.
- от км 0+030 до км 0+150 Общо:4,00м - пътно платно 3,00м + десен банкет 1,00м.
- от км 0+260. до км 0+283,41 Общо: 5,00м-14,00м - пътно платно 3,00м – 12,00м + 2х1,00м банкети.

Етап 5: ул. „Христо Ботев“- улицата предмет се намира на територията на с. Проф. Иширково, общ. Силистра, обл. Силистра, като преминава през цялото село от южния до северния му край. Проектът разглежда два участъка от ул. “Христо Ботев“:

- Участък 1 - от 25m северно от О.Т.70 (при к-ще с ул. „Камчия“) през О.Т.72, О.Т.73, до 22m южно от О.Т.73 според регулационният план на с. Проф. Иширково.
- Участък 2 - от О.Т.79 (при к-ще с ул. „Д. Лебедев“) през О.Т.80 до кр-ще с ул. „Н. Петров“ според регулационният план на с. Проф. Иширково.

Улицата в по-голямата си част е с асфалтова настилка, като габарита и е вариращ.

- за участък 1 (от км 0+000 до км 0+456,67) ширината на пътната настилка е 6,00м със съществуващи тротоари (затревени или с тротоарни плочки) в ляво и дясно.

- за участък 2 (от км 0+000 до км 0+241,72) ширина на пътната настилка варира 5,50м – 6,50м. Налични са съществуващи тротоари (затревени или с тротоарни плочки) в ляво и дясно. Проектният габарит е като следва:

За участък 1:

- от км 0+000 до км 0+456,67 Общо: 8.50м-11,00м- пътно платно – 6,00м + същ. тротоари/банкети.

За участък 2:

- от км 0+000,00 до км 0+200,00) Общо: 8,00м-10,50м- пътно платно 5,50м + същ. тротоари/банкети.
- от км 0+200,00 до км 0+241,72) Общо: 9,00м-11,50м- пътно платно 6,50м + същ. тротоари/банкети.

Етап 6: ул. „Васил Левски“- улицата се намира на територията на с. Проф. Иширково, общ. Силистра, обл. Силистра, като се намира в западната част на селото. Проектът разглежда ул. “Васил Левски“ от О.Т.66 (к-ще с ул. „Д. Митев“) през О.Т.64, О.Т.59, О.Т.60, к-ще с ул. „Филипенко“ до О.Т.53 (к-ще с ул. „Дунав“) според регулационният план на с. Проф. Иширково.

Улицата в по-голямата си част е с асфалтова настилка, като габарита и е вариращ. Ширината на пътната настилка за целия участък от км 0+000 до км 0+891,49 е 4,00м – 5,00м. Налични са съществуващи тротоари (затревени или с тротоарни плочки) в ляво и дясно. Проектният габарит е като следва:

- от км 0+000 до км 0+725,00 Общо: 7.50м-10,00м- пътно платно – 5,00м + същ. тротоари/банкети.
- от км 0+750,00 до км 0+891,49 Общо: 6,50м-8,00м- пътно платно 4,00-5,00м + същ. тротоари/банкети.

Етап 7: ул. „Павел Лелеко“- Улицата предмет на разработка се намира на територията на с. Проф. Иширково, общ. Силистра, обл. Силистра, в източната част на селото. Проектът разглежда ул. “Павел Лелеко“ от 7.5m източно от О.Т.8 (при к-ще с ул. Г. Димитров/Път III-218) през О.Т.75, О.Т.93, О.Т.105, до 10m северно от О.Т.97 според регулационният план на с. Проф. Иширково.

Улицата в по-голямата си част е с асфалтова настилка, като габарита и е вариращ. От км 0+000 до км 0+330 ширината на пътната настилка варира 4,00м до 6,00м със съществуващи тротоари (затревени или с тротоарни плочки) в ляво и дясно и положени бордюри. От км 0+330 до км 0+611,08 ширината на пътната настилка варира 3,50м до 4,00м. Проектният габарит е като следва:

- от км 0+000 до км 0+108,05 Общо: 8.50м-11,00м- пътно платно – 6,00м + същ. тротоари/банкети.
- от км 0+114,49 до км 0+235,98 Общо: 7,00м-8,50м- пътно платно 4,00м + същ. тротоари/банкети.
- от км 0+242,38 до км 0+335 Общо: 7,00м-8,50м- пътно платно 4,00м + същ. тротоари/банкети.
- от км 0+335 до км 0+611,08 Общо: 4.50м- пътно платно 3,50м + банкети.

Категория на обекта – 4- та

Клас на улиците – VI клас

2. Описание на основните процеси, капацитет, обща използвана площ; необходимост от други свързани с основния предмет спомагателни или поддържащи дейности, в т.ч. ползване на съществуваща или необходимост от изграждане на нова техническа инфраструктура (пътища/улици, газопровод, електропроводи и др.), предвидени изкопни работи, предполагаема дълбочина на изкопите, ползване на взрив:

- **Етап 1:** ул. „Път към Гробищен парк- с. Проф. Иширково“: *Рехабилитация- от км 0+000 до км 0+160.77 и от км 0+160.77 до км 0+176.85*
- **Етап 2:** ул. „Път към Гробищен парк- с. Проф. Иширково“- Турски гробища: *Рехабилитация- от км 0+000 до км 0+030 и от км 0+150 до км 0+260, от км 0+030 до км 0+150 и от км 0+260. до км 0+283,41*
- **Етап 5:** ул. „Христо Ботев“- *Рехабилитация- от км 0+000 до км 0+456,67 и от км 0+000 до км 0+241,72*
- **Етап 6:** ул. „Васил Левски“- *Рехабилитация- от км 0+000 до км 0+725,00 и от км 0+750,00 до км 0+891,49*
- **Етап 7:** ул. „Павел Лелеко“- *Рехабилитация- от км 0+000 до км 0+108,05, от км 0+114,49 до км 0+235,98 , от км 0+242,38 до км 0+335 и от км 0+335 до км 0+611,08*

Проектното решение предлага полагането на 2 пласта асфалтобетон за подобаващото оформяне на наклоните и за ремонт на съществуващата настилка в зоните на рехабилитация, както следва:

- асфалтова смес за износващ пласт (плътен асфалтобетон) E=1200MPa h=4см

- долен пласт на покритието (биндер - неплътен асфалтобетон) E=1000MPa h=min6см

При локални ремонти се предвижда нова пътна настилка за осово натоварване 10,0 т/ос и категория на натоварването - Леко. Предложената пътна конструкция е със следните пластове:

- асфалтова смес за износващ пласт (плътен асфалтобетон) E=1200MPa h=4см
- долен пласт на покритието (биндер - неплътен асфалтобетон) E=1000MPa h=6см
- трошен камък с непрекъсната зърнометрия E=350MPa h=35см

Предвижда се следната последователност на работа:

Последователност на дейностите при локални ремонти

1. ***Премахваните на компрометираните асфалти и изкопаване до долен ръб нова настилка в зоните на локалните ремонти.***
2. ***Уплътняване с тежък валяк.***
3. ***Полагане на несортиран трошен камък(0/63) с непрекъсната зърнометрия E=350MPa h=35см в зоните на локални ремонти.***
4. ***Уплътняване с тежък валяк на пластове.***
5. ***Полагане на първи битумен разлив.***
6. ***Полагане на долен пласт на покритието (биндер-неплътен асфалтобетон) E=1000MPa h=6см(в уплътнено състояние). Уплътняване с валяк.***
7. ***Полагане на втори битумен разлив.***
8. ***Полагане на плътен асфалтобетон тип А, с Епл = 1200 Мра и дебелина 4 см(в уплътнено състояние) . Уплатняване с валяк.***

Последователност на дейностите при рехабилитация

1. ***Фрезоване на съществуващата асфалтова настилка там, където е необходимо.***
2. ***Полагане на втори битумен разлив.***
3. ***Полагане на долен пласт на покритието (биндер-неплътен асфалтобетон) E=1000MPa h=мин.6см(в уплътнено състояние). Уплътняване с валяк.***
4. ***Полагане на втори битумен разлив.***
5. ***Полагане на плътен асфалтобетон тип А, с Епл = 1200 Мра и дебелина 4 см(в уплътнено състояние) . Уплатняване с валяк.***

За Етап 1, Етап 2 и Етап 7 за основната дължина на пътя в дясно и ляво се предвижда изграждането на нови банкети с ширина 1м и от трошен камък мин 10см.

За Етап 5 и Етап 6 за ограничаване на уличното платно се ползват съществуващите бордюри на място.

3. Връзка с други съществуващи и одобрени с устройствен или друг план дейности в обхвата на въздействие на обекта на инвестиционното предложение, необходимост от издаване на съгласувателни/разрешителни документи по реда на специален закон, орган по одобряване/разрешаване на инвестиционното предложение по реда на специален закон:

Ивестиционното предложение следва да бъде съгласувано с РЗИ – Силистра, ВиК ЕООД гр. Силистра., ПБЗН, ОД на МВР.

4. Местоположение:

Улиците предмет на разработката се намират на територията на с. Проф. Иширково, общ. Силистра, обл. Силистра. Проекта разглежда Етап 1: по ул. „Път към Гробищен парк- с. Проф. Иширково“- участък от съществуващ черен път северно от кръстовище на ул. „Димитър Митев“ и ул. „Васил Левски“ (О.Т.66) както и връзката му в посока запад покрай оградата на гробищния парк на селото със съществуващия тр.к. път до входа на гробищния парк. Етап 2: ул. „Път към Гробищен парк- с. Проф. Иширково“- Турски гробища- участък от съществуващ трошенокаменен и черен път, започващ югозападно от локална улица (23м западно от ул. „Г. Димитров“ /Път III-218/ и завършващ пред входа на гробищния парк /турски гробища/ в южния край на селото. Етап 5: ул. „Христо Ботев“- *Участък 1* – от к-ще с ул. „Камчия“ през О.Т.72, О.Т.73, до 22m южно от О.Т.73 според регулационният план на с. Проф. Иширково - *Участък 2* - от О.Т.79 к-ще с ул. „Д. Лебедев“ през О.Т.80 до кр-ще с ул. „Н. Петров“ според регулационният план на с. Проф. Иширково. Етап 6: ул. „Васил Левски“- от к-ще с ул. „Д. Митев“ през О.Т.64, О.Т.59, О.Т.60, к-ще с ул. „Филипенко“ до О.Т.53 к-ще с ул. „Дунав“ според регулационният план на с. Проф. Иширково. Етап 7: ул. „Павел Лелеко“- от к-ще с ул. „Г. Димитров“ /Път III-218) през О.Т.75, О.Т.93, О.Т.105, до 10m северно от О.Т.97 според регулационният план на с. Проф. Иширково.

5. Природни ресурси, предвидени за използване по време на строителството и експлоатацията:

Не се изискват допълнително да се разкрият природни ресурси.

6. Очаквани вещества, които ще бъдат емитирани от дейността, в т.ч. приоритетни и/или опасни, при които се осъществява или е възможен контакт с води:

С изпълнението на предвидените дейности в процеса на СМР по ИП не се очаква да бъдат отделени опасни вещества в т.ч и във водите.

7. Очаквани общи емисии на вредни вещества във въздуха по замърсители:

В хода на изпълнение на предвидените СМР основните емисии на площадката ще са от строителните дейности и от използваната техника. Не се очакват други вредни емисии във въздуха от реализацията на инвестиционното намерение.

8. Отпадъци, които се очаква да се генерират, и предвиждания за тяхното третиране:

Отпадъците, които се очаква да се генерират в резултат от строителните дейности, по вид и количество са представени, съгласно Приложение № 1 към чл.5, ал.1 от Наредба № 2 / 2014 г. за класификация на отпадъците. Отпадъците от строителните дейности ще се генерират еднократно, само за периода на изграждане на обекта. При осъществяването на СМР ще се генерират основно строителни отпадъцис код:

- 17 03 02 - асфалтови смеси съдържащи други вещества, различни от упоменатите в код 17 03 01

- 17 05 04 – почва и камъни различни от упоменатите в код 17 05 03;

Генерираните от обектите строителни отпадъци ще се събират и съхраняват разделно по вид на строотелната площадка. Тяхното управление ще бъде съгласувано с План за управление на отпадъците.

9. Отпадъчни води:

Не се очакват формиране на отпадни води.

Прилагам:

1. Документи, доказващи уведомяване на съответната община, район и кметство на засегнатото население /копие от писма и обява/, съгласно изискванията на чл.4, ал. 2 на Наредбата за условията и реда за извършване на оценка на въздействието върху околната среда..

2. Обзорна ситуация ул. „Път към Гробищен парк- с. Проф. Иширково“, общ. Силистра

3. Обзорна ситуация ул. „Път към Гробищен парк- с. Проф. Иширково“, общ. Силистра

4. Обзорна ситуация ул. „Христо Ботев“, с. Проф. Иширково, общ. Силистра

5. Обзорна ситуация ул. „Васил Левски“, с. Проф. Иширково, общ. Силистра

6. Обзорна ситуация ул. „Павел Лелеко“, с. Проф. Иширково, общ. Силистра

7. Скици на поземлени имоти за ул. „Христо Ботев“- №15-808664/ 08.08.2024г. с ПИ 58699.501.985; №15-808669/ 08.08.2024 г. с ПИ 58699.501.945, №15-808647/ 08.08.2024 г. с ПИ 58699.501.950, №15-808679/ 08.08.2024г. с ПИ 58699.501.988, №15-808682/ 08.08.2024г. с ПИ 58699.501.954, № 15-808686/ 08.08.2024г. с ПИ 58699.501.991, №15-808690/ 08.08.2024 г. с ПИ 58699.501.956.

за ул. „Павел Лелеко“- №15- 808694/08.08.2024г. с ПИ 58699.501.990,
№15- 808697/08.08.2024 г. с ПИ 5869.501.989

Дата: 12.12.2024 г.

Уведомител:.....

(подпис)

ОБЩИНА СИЛИСТРА

✉ ул. "Симеон Велики" № 33
7500 Силистра

☎(086) 82 42 43 **факс:**(086) 82 33 43
e-mail: mayor@silistra.bg www.silistra.bg

ОБЩИНА СИЛИСТРА
Изх. №33-00-57 /12.12 2024 г.
СИЛИСТРА

До

Кметство Проф. Иширково

Община Силистра

Уважаеми Господин Кмете,

На основание чл. 4, ал. 2 от Наредбата за условията и реда за извършване на оценка на въздействието върху околната среда на инвестиционни предложения за строителство, дейности и технологии / ДВ бр. 25 / 2003 г.

Ви уведомява Вас и обществеността на с. Проф. Иширково, община Силистра, че има инвестиционно предложение за: *Обект:"Основен ремонт на улична мрежа в населени места на Община Силистра", Подобект: "Основен ремонт на улична мрежа в с. Проф. Иширково",* ЕТАП 1. УЛ. "ПЪТ КЪМ ГРОБИЩЕН ПАРК – С. ПРОФ. ИШИРКОВО", ЕТАП 2. УЛ. "ПЪТ КЪМ ГРОБИЩЕН ПАРК – С. ПРОФ. ИШИРКОВО"- ТУРСКИ ГРОБИЩА", ЕТАП 5. УЛ. "ХРИСТО БОТЕВ", ЕТАП 6. УЛ. "ВАСИЛ ЛЕВСКИ", ЕТАП 7. УЛ. "ПАВЕЛ ЛЕЛЕКО"

Приложено предоставяме Ви обява, която да поставите на таблото в Кметство Проф. Иширково, Община Силистра за сведение на обществеността.

Моля да ни представите ваше становище, както и информация за наличие на Защитени територии и на елементи от Националната екологична мрежа и отстоянията им до площадката на инвестиционното предложение.

Декември, 2024 г.

АЛЕКСАНДЪР САБАНОВ
Кмет на Община Силистра

ОБЩИНА СИЛИСТРА
Изх. № 33-00-57/1212 20 24 г.
СИЛИСТРА

О Б Я В А

до заинтересованите лица и обществеост

На основание чл. 4, ал. 2 от Наредбата за условията и реда за извършване на оценка на въздействието върху околната среда /ДВ бр.25/2003г, изм. доп. ДВ бр. 04/2012 г./ (Наредбата), Община Силистра

У В Е Д О М Я ВАТ

всички заинтересовани физически и юридически лица, че има инвестиционно предложение за:

Обект: "Основен ремонт на улична мрежа в населени места на Община Силистра"
Подобект: "Основен ремонт на улична мрежа в с. Професор Иширково"
ЕТАП 1. УЛ. "ПЪТ КЪМ ГРОБИЩЕН ПАРК – С. ПРОФ. ИШИРКОВО"
ЕТАП 2. УЛ. "ПЪТ КЪМ ГРОБИЩЕН ПАРК – С. ПРОФ. ИШИРКОВО"- ТУРСКИ ГРОБИЩА"
ЕТАП 5. УЛ. "ХРИСТО БОТЕВ"
ЕТАП 6. УЛ. "ВАСИЛ ЛЕВСКИ"
ЕТАП 7. УЛ. "ПАВЕЛ ЛЕЛЕКО"

Всички, които желаят да изразят мнения и становища могат да го направят писмено в Община Силистра, или в РИОСВ - Русе, бул."Придунавски" № 20 , П.К 26, гр. Русе пощенски код 7000.

Приложение: Уведомление за инвестиционно предложение

С уважение,

АЛЕКСАНДЪР САБАНОВ
Кмет на Община Силистра

ОБЗОРНА СИТУАЦИЯ

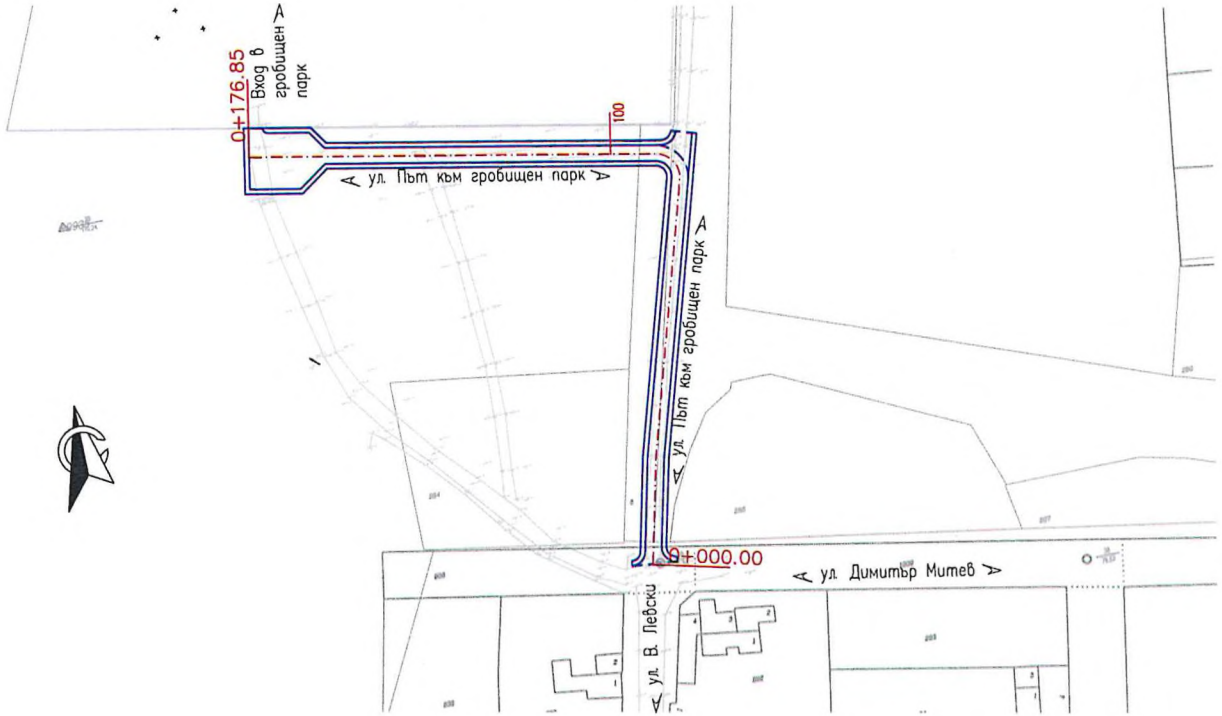

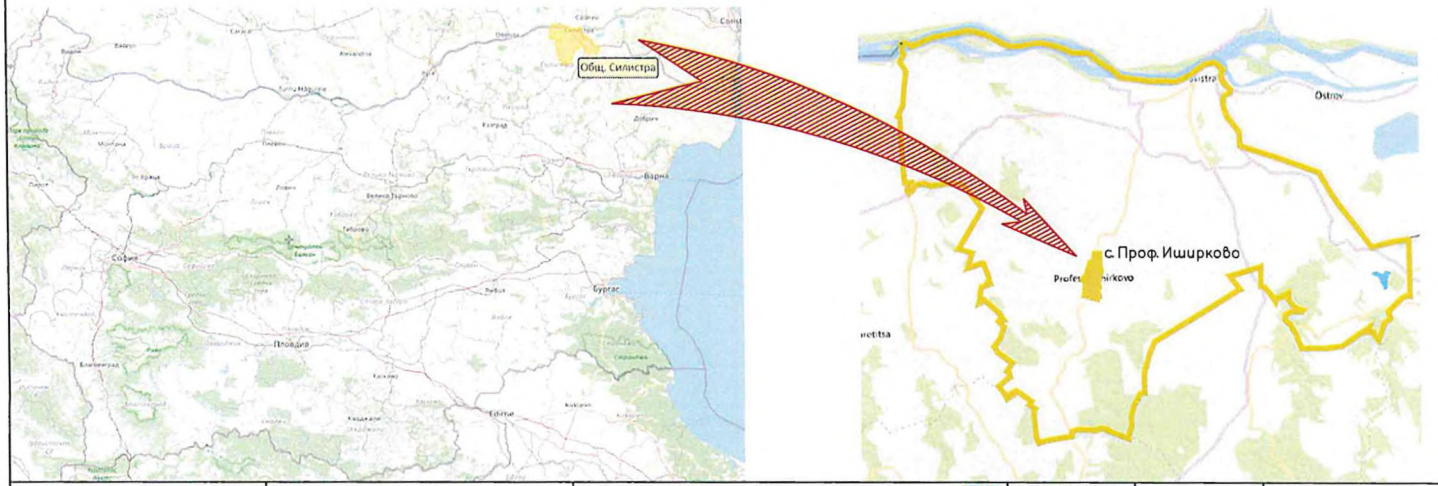

ВЪЗЛОЖИТЕЛ: ОБЩИНА СИЛИСТРА		
/Подпис:...../		
Части	Име и Фамилия	Подпис
СЪГЛАСУВАЛИ: Геодезия	инж. С. Стоянов	
Орг. и без на движ.	инж. Д. Милев	
ПБЗ	инж. Д. Милев	
ПУСО:	инж. Д. Милев	

Проектант: /Част Пътна/ /Подпис – инж. Д. Милев/	Представител на изпълнителя: /Подпис – д – р. инж. Петко Николов/	ВЪЗЛОЖИТЕЛ: ОБЩИНА СИЛИСТРА Адрес: гр. Силистра ул. "Симеон Велики" N33; ПК 7500; тел.: (086) 824243, факс: (086) 823343; e-mail: mayor@silistra.bg	ТОЗИ ЧЕРТЕЖ Е ПОД ЗАЩИТА НА ЗАКОНА ЗА АВТОРСКОТО ПРАВО И СРОДНИТЕ МУ ПРАВА. ЗАБРАНЕНО Е ВСЯКА ДРУГА НЕГОВА УПОТРЕБА И РАЗПРОСТРАНЕНИЕ ИЗВЪН ПРЕДВИДЕНОТО МУ БЕЗ ИЗРИЧНОТО СЪГЛАСИЕ НА АВТОРА И БЕЗ ПОСОЧВАНЕ ТИПА НА СТРАНИЦА	Рамково споразумение N2024 – У – 141 11.07.2024 г.	ОБЕКТ: Основен ремонт на улична мрежа в населени места на Община Силистра ПОДОБЕКТ: Основен ремонт на улична мрежа в с. Проф. Иширково Улица: Път към Гробищен Парк – с. Проф. Иширково СЪДЪРЖАНИЕ: Обзорна Ситуация	/2024
		ИЗПЪЛНИТЕЛ: ДЗЗД "СИЛИСТРА ПРОДЖЕКТ 2024" Адрес: гр. Русе, ПК 7000, Русе, ул. „Отец Паисий" N14 GSM: 082/820063; e-mail: office@pating.bg/proekt@pating.bg		ФАЗА: РП МАЩАБ: 1:		ЛИСТ N ОС – П01 – Е1 – 02 – 01 – 01

ОБЗОРНА СИТУАЦИЯ

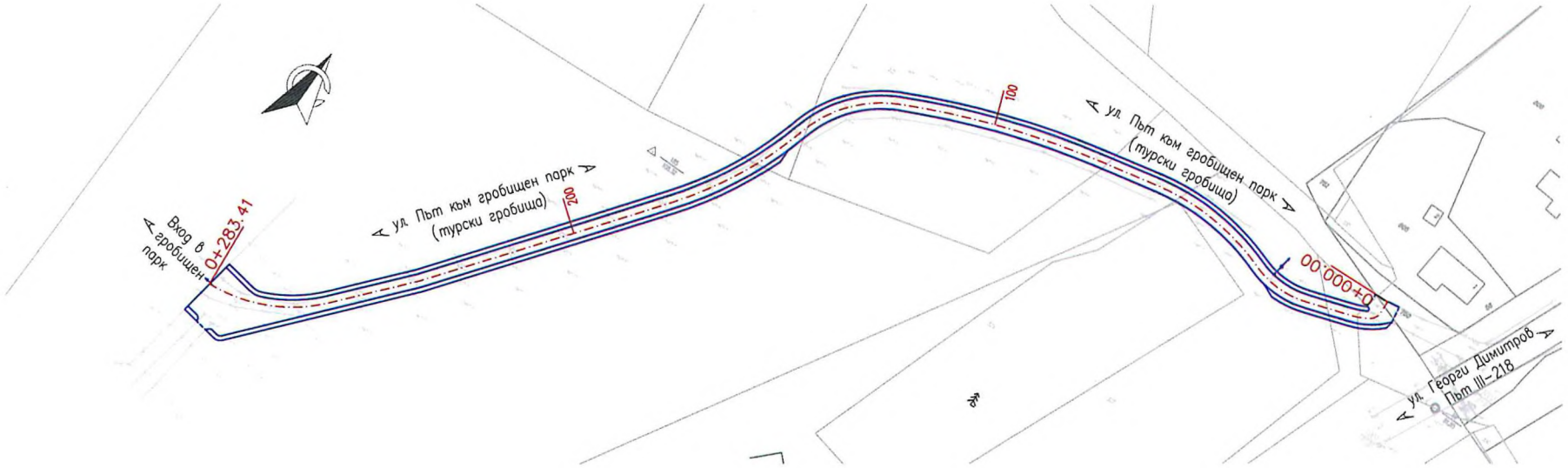

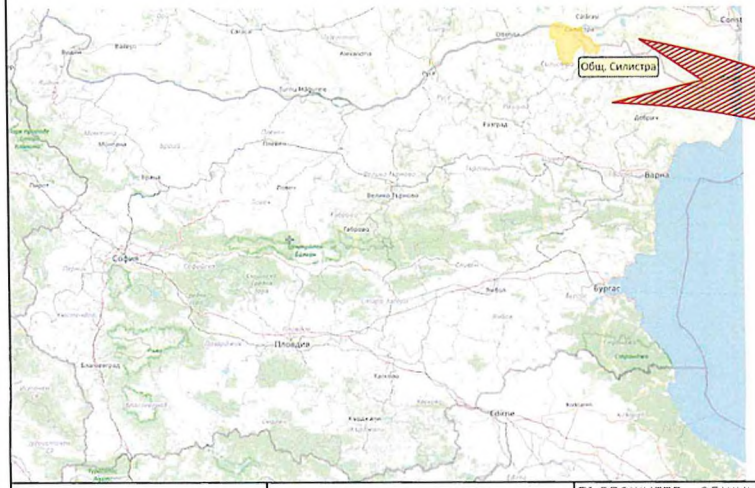

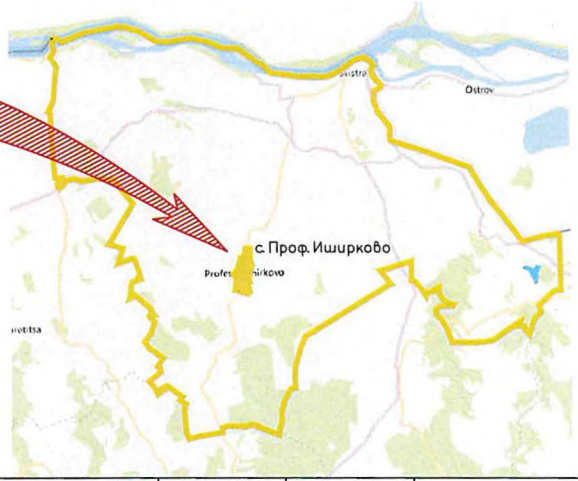

ВЪЗЛОЖИТЕЛ: ОБЩИНА СИЛИСТРА		
/Подпис: ...../		
Части	Име и Фамилия	Подпис
СЪГЛАСУВАЛИ: Геодезия:	инж. С. Стоянов	
Орг. и без. на движ.:	инж. Д. Милев	
ПБЗ:	инж. Д. Милев	
ПУСО:	инж. Д. Милев	

Проектант: /Част Пътна/ /Подпис– инж. Д. Милев/	Представител на изпълнителя: /Подпис– д– р. инж. Петко Николов/	ВЪЗЛОЖИТЕЛ: ОБЩИНА СИЛИСТРА Адрес: гр. Силистра; ул. "Симеон Велики" N33; ПК7500; тел: (086)824243, факс (086)823343; e-mail: mayor@silistra.bg ИЗПЪЛНИТЕЛ: ДЗЗД "СИЛИСТРА ПРОДЖЕКТ 2024" Адрес: гр. Русе, ПК 7000, Русе, ул. „Олимпи Панов" N14 GSM: 082/820063; e-mail: office@pating.bg/proekt@pating.bg	ТОЗИ ЧЕРТЕЖ Е ПОД ЗАКРИЛА НА ЗАКОНА ЗА АВТОРСКОТО ПРАВО И СРОДНИТЕ МУ ПРАВА. ЗАБРАНЕНА Е ВСЯКА ДРУГА НЕГОВА УПОТРЕБА И РАЗМНОЖЕНИЕ ИЗВЪН ПРЕДВАЗНАЧЕНИЕ МУ БЕЗ ИЗРИЧНОТО СЪГЛАСИЕ НА АВТОРА И БЕЗ НАСТОЯЩАТА ТИТУЛНА СТРАНИЦА	Рамково споразумение N2024–У–141 11.07.2024 г. ФАЗА РП МАЩАБ 1:	ОБЕКТ: Основен ремонт на улична мрежа в населени места на Община Силистра ПОДОБЕКТ: Основен ремонт на улична мрежа в с. Проф. Иширково Улица: Път към Гробищен Парк – с. Проф. Иширково – Турски гробища СЪДЪРЖАНИЕ: Обзорна Ситуация	/2024 ЛИСТ N ОС–ПО1 –Е2 –02–01–01

ОБЗОРНА СИТУАЦИЯ



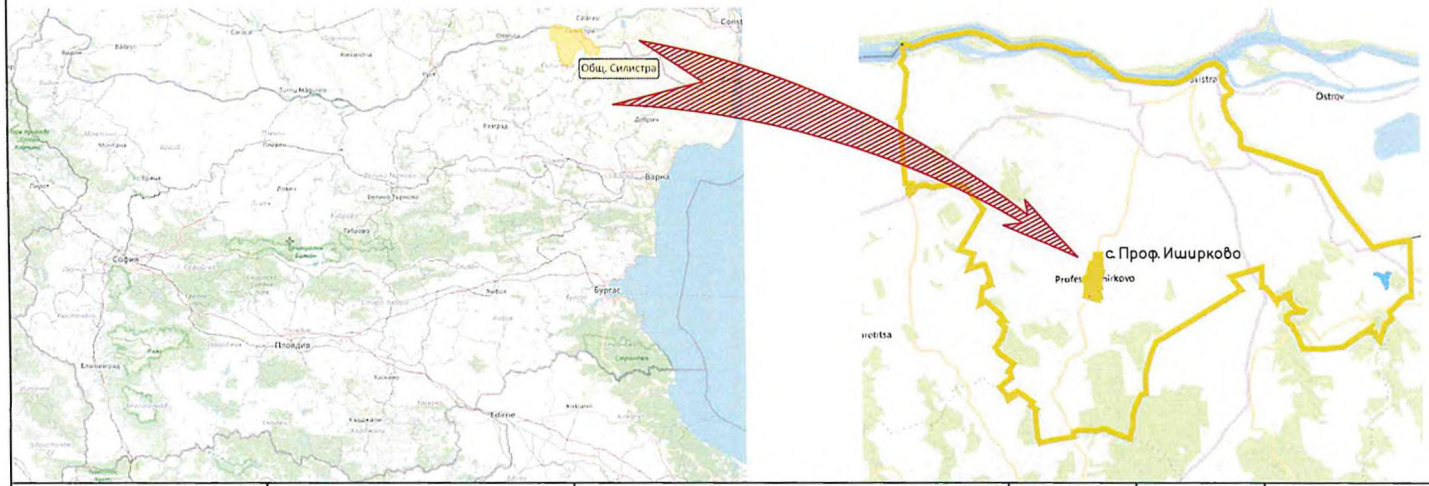

ВЪЗЛОЖИТЕЛ: ОБЩИНА СИЛИСТРА /Подпис: ...../			
СЪГЛАСУВАЛИ	Части	Име и Фамилия	Подпис
	Геодезия	инж. С. Стоянов	
	Орг. и без на орлж.:	инж. Д. Милев	
	ПБЗ	инж. Д. Милев	
	ПУСО:	инж. Д. Милев	

Проектант: /Част Пътна/ /Подпис – инж. Д. Милев/	Представител на изпълнителя: /Подпис – г – р. инж. Петко Николов/	ВЪЗЛОЖИТЕЛ: ОБЩИНА СИЛИСТРА Адрес за Силистра ул. "Симеон Велики" N33; ПК 7500; тел: (086) 824243, факс (086) 823343; e-mail: mayor@silistra.bg	Рамково споразумение N2024-У-141 11.07.2024 г.	ОБЕКТ: Основен ремонт на улична мрежа в населени места на Община Силистра ПОДОБЕКТ: Основен ремонт на улична мрежа в с. Проф. Иширково Улица: Христо Ботев СЪДЪРЖАНИЕ: Обзорна Ситуация	/2024
		ИЗПЪЛНИТЕЛ: ДЗЗД "СИЛИСТРА ПРОДЖЕКТ 2024" Адрес: гр. Русе, ПК 7000, Русе, ул. „Отчити Панов" N14 GSM: 082/820063; e-mail: office@pating.bg/proekt@pating.bg	ФАЗА: РП	МАЩАБ: 1:	ПИСТ N ОС-ПО1 – Е5 -02-01-01

Този чертеж е под закрила на закона за авторското право и сродните му права. Защитен е всяка друга негова употреба и размножаване извън предназначението му без изричното съгласие на автора и без настоящата типова страница

ОБЗОРНА СИТУАЦИЯ



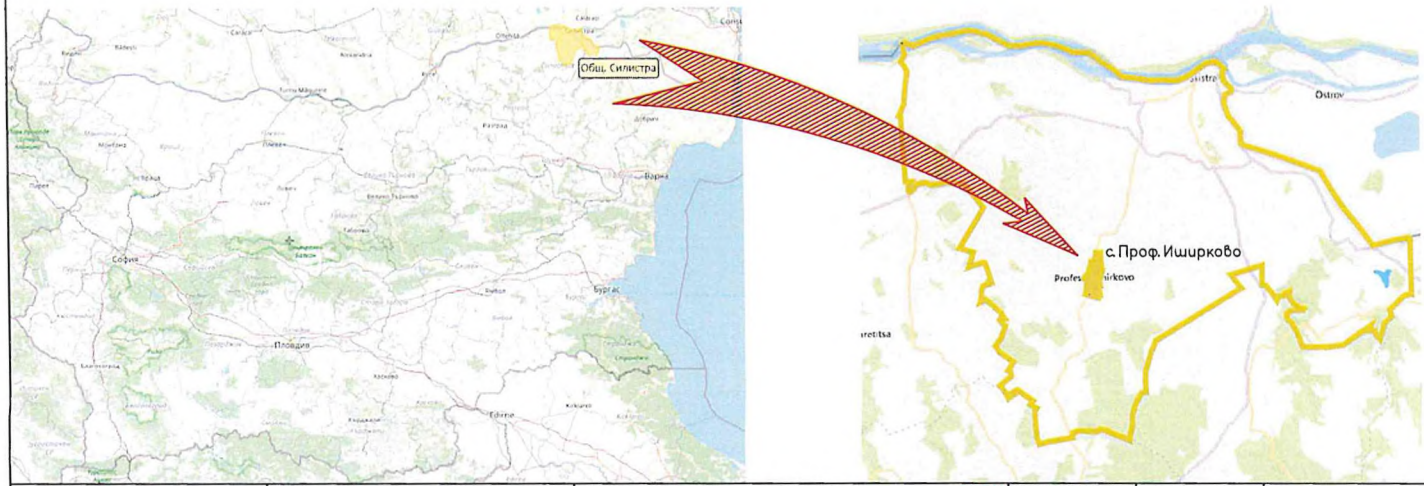

ВЪЗЛОЖИТЕЛ: ОБЩИНА СИЛИСТРА

/Подпис: ...../

СЪГЛАСУВАЛИ	Части	Име и Фамилия	Подпис
	Геодезия	инж.С.Стоянов	
	Орг.и без на арщ.:	инж.Д.Милев	
	ПБЗ	инж.Д.Милев	
	ПУСО	инж.Д.Милев	

Проектант: /Част Пътна/ /Подпис- инж.Д.Милев/	Представител на изпълнителя: /Подпис- д-р.инж.Петко Николов/	ВЪЗЛОЖИТЕЛ: ОБЩИНА СИЛИСТРА Адрес: гр.Силистра ул."Симеон Велики"N33; ПК7500; тел.(086)824243, факс(086)823343; e-mail: mayor@silistra.bg	ТОЗИ ЧЕРТЕЖ Е ПРЕДМЕТ НА ЗАКРИЛА НА ЗАКОНА ЗА АВТОРСКОТО ПРАВО И СРОДНИТЕ МУ ПРАВА. ЗАБРАНЕНА Е ВСЯКА ДРУГА НЕГОВА УПОТРЕБА И РАЗМНОЖАВАНЕ ИЗЦЯЛО ПРЕДНАЗНАЧЕНИЕ МУ БЕЗ ИЗРИЧНОТО СЪГЛАСИЕ НА АВТОРА И БЕЗ НАСТОЯЩАТА ТИТЛОВА СТРАНИЦА	Рамково споразумение N2024-У-141 11.07.2024г.	ОБЕКТ: Основен ремонт на улична мрежа в населени места на Община Силистра ПОДОБЕКТ:Основен ремонт на улична мрежа в с. Проф. Иширково Улица: Васил Левски СЪДЪРЖАНИЕ: Обзорна Ситуация	/2024 ЛИСТ N ОС-ПО1 -ЕБ -02-01-01
		ИЗПЪЛНИТЕЛ: ДЗЗД"СИЛИСТРА ПРОДЖЕКТ 2024" Адрес: гр.Русе , ПК 7000, Русе, ул. „Отец Паисий" N14 GSM:082/820063; e-mail: office@pating.bg/proekt@pating.bg		ФАЗА РП / МАЩАБ 1:	

ОБЗОРНА СИТУАЦИЯ

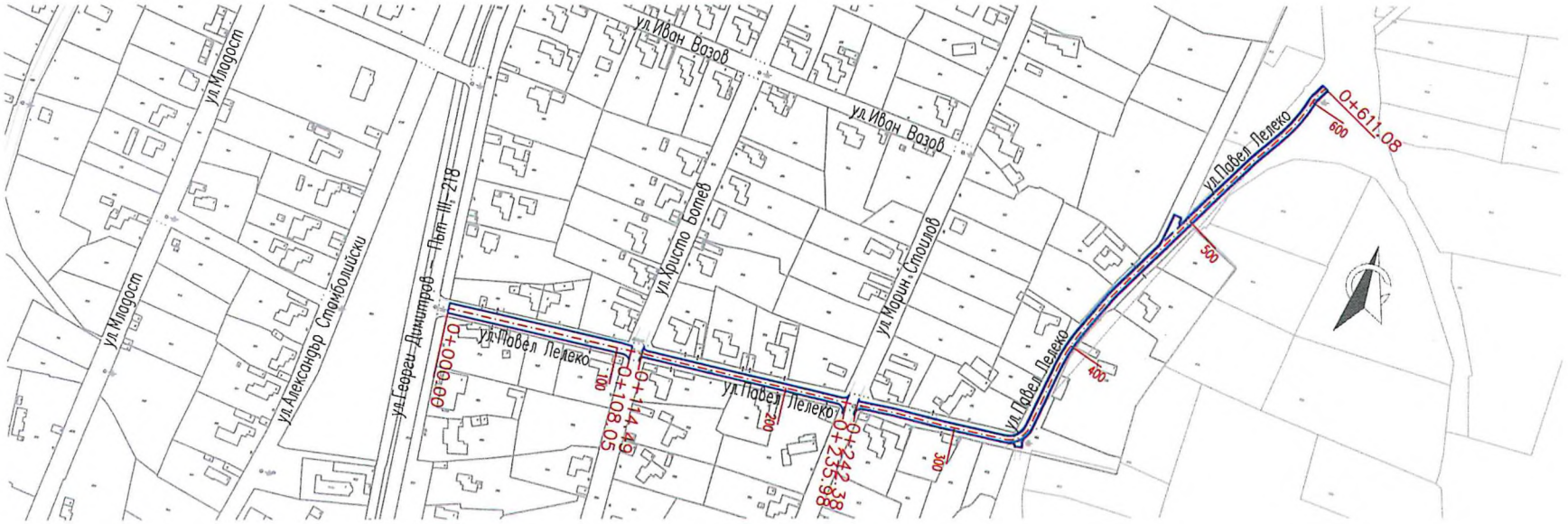

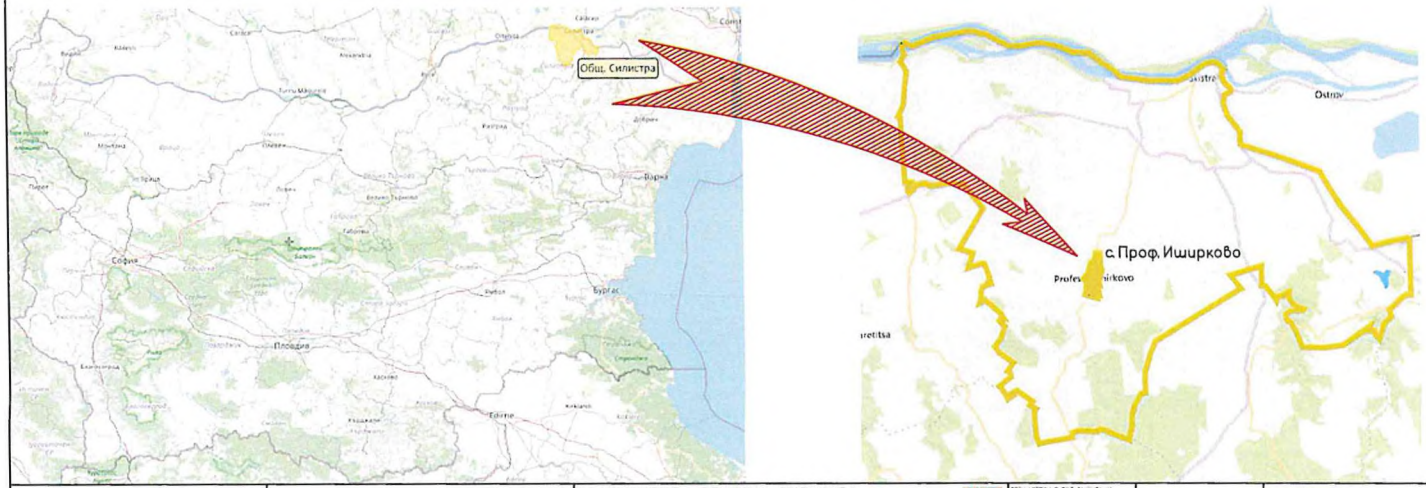

ВЪЗЛОЖИТЕЛ: ОБЩИНА СИЛИСТРА

/Подпис:...../

	Части	Име и Фамилия	Подпис
СЪГЛАСУВАЛИ:	Геодезия	инж. С. Стоянов	
	Орг. и без на обект:	инж. Д. Милев	
	ПБЗ	инж. Д. Милев	
	ПУСО:	инж. Д. Милев	

Проектант: /Част Пътна/ /Подпис- инж. Д. Милев/	Представител на изпълнителя: /Подпис- д-р инж. Петко Николов/	ВЪЗЛОЖИТЕЛ: ОБЩИНА СИЛИСТРА Адрес: гр. Силистра ул." Симеон Велики"N33; ПК7500; тел: (086)824243, факс (086)823343; e-mail: mayor@silistra.bg	ИЗПЪЛНИТЕЛ: ДЗЗД" СИЛИСТРА ПРОДЖЕКТ 2024" Адрес: гр. Русе , ПК 7000, Русе, ул. „Отец Паисий" N14 GSM: 082/820063; e-mail: office@pating.bg/proekt@pating.bg	ТОЗИ ЧЕРТЕЖ Е ПОД ЗАКРИЛА НА ЗАКОНА ЗА АВТОРСКОТО ПРАВО И СРОДНИТЕ МУ ПРАВА. ЗАБРАНЕНА Е ВСЯКА ДРУГА ЕГОВА УПОТРЕБА И РАЗМНОЖАВАНЕ ИЗВЪН ПРЕДНАЗНАЧЕНИЕТО МУ БЕЗ ИЗРИЧНОТО СЪГЛАСИЕ НА АВТОРА И БЕЗ НАСТОЯЩАТА ТИТЛОВА СТРАНИЦА.	Рамково споразумение N2024-У-141 11.07.2024 г. ФАЗА РП МАЩАБ 1:	ОБЕКТ: Основен ремонт на улична мрежа в населени места на Община Силистра ПОДОБЕКТ: Основен ремонт на улична мрежа в с. Проф. Иширково Улица: Павел Лелеко СЪДЪРЖАНИЕ: Обзорна Ситуация	/2024 ЛИСТ N ОС-ПО1 -Е7 -02-01-01

АГЕНЦИЯ ПО ГЕОДЕЗИЯ,
КАРТОГРАФИЯ И КАДАСТЪР

София 1618, кв.Павлово, ул.Мусала №1
тел.:02/955 45 40, факс: 02/955 53 33
ACAD@CADASTRE.BG • WWW.CADASTRE.BG

СЛУЖБА ПО ГЕОДЕЗИЯ, КАРТОГРАФИЯ И КАДАСТЪР - ГР. СИЛИСТРА

7500, ПОЩЕНСКА КУТИЯ 198, Ул. "ИЛИЯ БЛЪСКОВ" №1, ет.3, 086/822397; 821788,
silistra@cadastre.bg, БУЛСТАТ:130362903

СКИЦА НА ПОЗЕМЛЕН ИМОТ
№ 15-808664-08.08.2024 г.

Поземлен имот с идентификатор **58699.501.985**

С. **Професор Иширково**, общ. **Силистра**, обл. **Силистра**
По кадастралната карта и кадастралните регистри, одобрени със **Заповед РД-18-165/07.11.2023 г. на ИЗПЪЛНИТЕЛЕН ДИРЕКТОР НА АГКК**
Последно изменение на кадастралната карта и кадастралните регистри, засягащо поземления имот: **няма данни за изменение**
Адрес на поземления имот: **с. Професор Иширково, ул. ХРИСТО БОТЕВ**
Площ: **1750 кв. м**
Трайно предназначение на територията: **Урбанизирана**
Начин на трайно ползване: **За второстепенна улица**

Координатна система КК2005

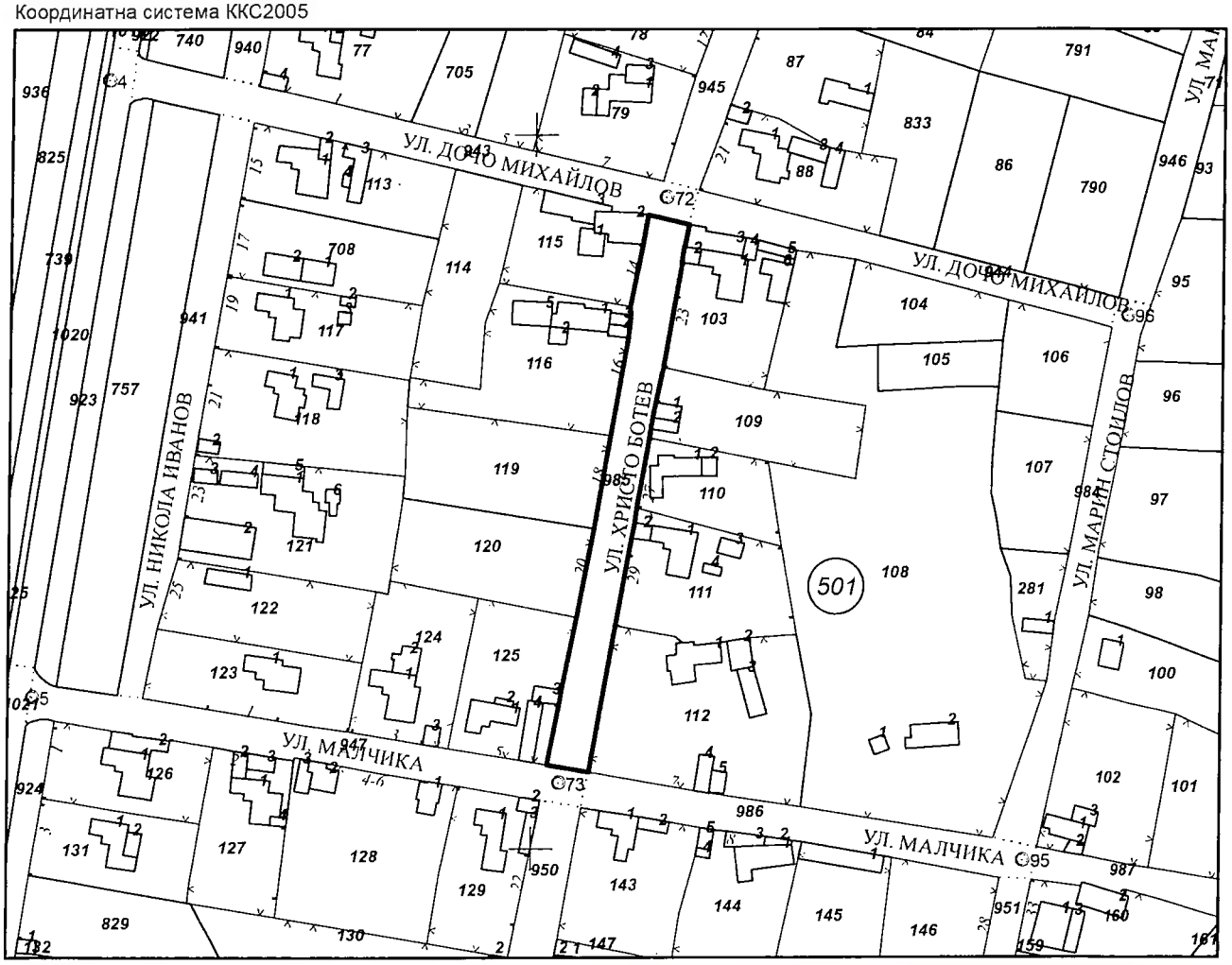

М 1:2000

Предишен идентификатор: **няма**
Номер по предходен план: **няма**

Скица **№ 15-808664-08.08.2024 г.** издадена въз основа на заявление с входящ **№ 01-435612-08.08.2024 г.**

.....
Мирослава Вълкова Йоргова ОбА Силистра

Подписан с квалифициран електронен печат Geodesy Cartography and Cadastre Agency, E
DN: C=BG, L=Sofia, O=Geodesy Cartography and Cadastre Agency, OID.2.5.4.97=NTRBG-130362903, CN=Geodesy Cartography and Cadastre Agency

София 1618, кв.Павлово, ул.Мусала №1
тел.:02/955 45 40, факс: 02/955 53 33
ACAD@CADASTRE.BG • WWW.CADASTRE.BG

Съседи: **58699.501.120, 58699.501.947, 58699.501.125, 58699.501.112, 58699.501.986, 58699.501.111, 58699.501.110, 58699.501.109, 58699.501.944, 58699.501.103, 58699.501.115, 58699.501.943, 58699.501.116, 58699.501.119**

Собственици по данни от КРНИ:
1. **000565537, ОБЩИНА СИЛИСТРА**
Няма данни за идеалните части
Няма документ за собственост от 0000г.

Носители на други вещни права по данни от КРНИ:
няма данни

Сгради, които попадат върху имота
няма данни за сгради

Скица **№ 15-808664-08.08.2024 г.** издадена въз основа на заявление с входящ **№ 01-435612-08.08.2024 г.**

.....
Мирослава Вълкова Йоргова ОбА Силистра

АГЕНЦИЯ ПО ГЕОДЕЗИЯ,
КАРТОГРАФИЯ И КАДАСТЪР

София 1618, кв.Павлово, ул.Мусала №1
тел..02/955 45 40, факс: 02/955 53 33
ACAD@CADASTRE.BG • WWW.CADASTRE.BG

СЛУЖБА ПО ГЕОДЕЗИЯ, КАРТОГРАФИЯ И КАДАСТЪР - ГР. СИЛИСТРА

7500, ПОЩЕНСКА КУТИЯ 198, Ул. "ИЛИЯ БЛЪСКОВ" №1, ет.3, 086/822397; 821788,
silistra@cadastre.bg, БУЛСТАТ:130362903

СКИЦА НА ПОЗЕМЛЕН ИМОТ
№ 15-808669-08.08.2024 г.

Поземлен имот с идентификатор **58699.501.945**

С. **Професор Иширково**, общ. **Силистра**, обл. **Силистра**
По кадастралната карта и кадастралните регистри, одобрени със **Заповед РД-18-165/07.11.2023 г. на ИЗПЪЛНИТЕЛЕН ДИРЕКТОР НА АГКК**
Последно изменение на кадастралната карта и кадастралните регистри, засягащо поземления имот: **няма данни за изменение**
Адрес на поземления имот: **с. Професор Иширково, ул. ХРИСТО БОТЕВ**
Площ: **3181 кв. м**
Трайно предназначение на територията: **Урбанизирана**
Начин на трайно ползване: **За второстепенна улица**

Координатна система КК2005

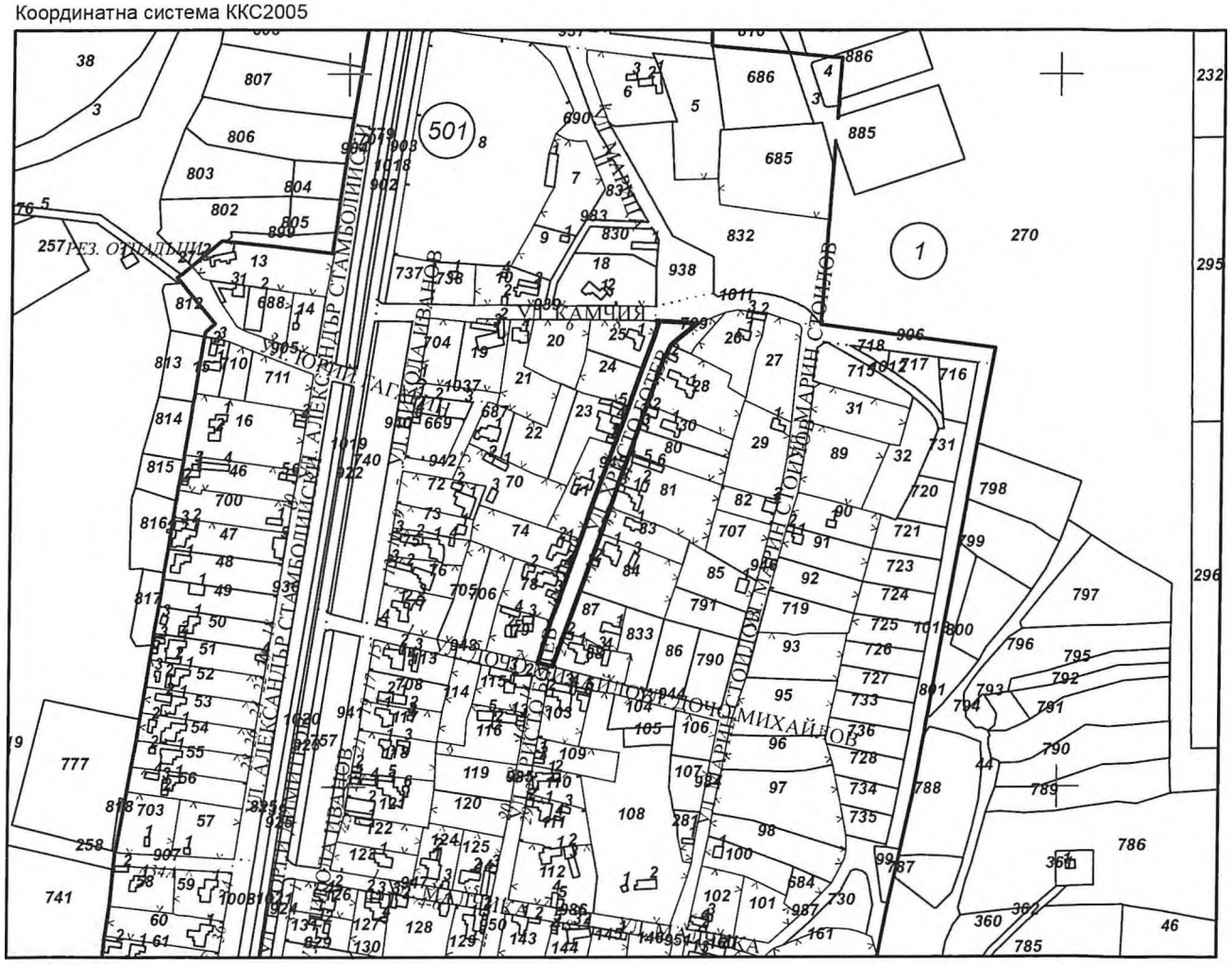

М 1:5000

Предишен идентификатор: **няма**
Номер по предходен план: **няма**

Скица **№ 15-808669-08.08.2024 г.** издадена въз основа на заявление с входящ **№ 01-435612-08.08.2024 г.**

.....
Мирослава Вълкова Йоргова ОбА Силистра

Подписан с квалифициран електронен печат Geodesy Cartography and Cadastre Agency, E
DN: C=BG, L=Sofia, O=Geodesy Cartography and Cadastre Agency, OID.2.5.4.97=NTRBG-130362903, CN=Geodesy Cartography and Cadastre Agency

София 1618, кв.Павлово, ул.Мусала №1
тел.:02/955 45 40, факс: 02/955 53 33
ACAD@CADASTRE.BG • WWW.CADASTRE.BG

Съседи: **58699.501.71, 58699.501.74, 58699.501.943, 58699.501.78, 58699.501.79, 58699.501.88, 58699.501.87, 58699.501.944, 58699.501.84, 58699.501.83, 58699.501.81, 58699.501.80, 58699.501.30, 58699.501.28, 58699.501.1011, 58699.501.709, 58699.501.25, 58699.501.24, 58699.501.23, 58699.501.939**

Собственици по данни от КРНИ:
1. **000565537, ОБЩИНА СИЛИСТРА**
Няма данни за идеалните части
Няма документ за собственост от 0000г.

Носители на други вещни права по данни от КРНИ:
няма данни

Сгради, които попадат върху имота
няма данни за сгради

Скица **№ 15-808669-08.08.2024 г.** издадена въз основа на заявление с входящ **№ 01-435612-08.08.2024 г.**

.....
Мирослава Вълкова Йоргова ОбА Силистра

АГЕНЦИЯ ПО ГЕОДЕЗИЯ,
КАРТОГРАФИЯ И КАДАСТЪР

София 1618, кв.Павлово, ул.Мусала №1
тел.:02/955 45 40, факс: 02/955 53 33
ACAD@CADASTRE.BG • WWW.CADASTRE.BG

СЛУЖБА ПО ГЕОДЕЗИЯ, КАРТОГРАФИЯ И КАДАСТЪР - ГР. СИЛИСТРА
7500, ПОЩЕНСКА КУТИЯ 198, Ул. "ИЛИЯ БЛЪСКОВ" №1, ет.3, 086/822397; 821788,
silistra@cadastre.bg, БУЛСТАТ:130362903

СКИЦА НА ПОЗЕМЛЕН ИМОТ
№ 15-808674-08.08.2024 г.

Поземлен имот с идентификатор **58699.501.950**

С. **Професор Иширково**, общ. **Силистра**, обл. **Силистра**
По кадастралната карта и кадастралните регистри, одобрени със **Заповед РД-18-165/07.11.2023 г. на ИЗПЪЛНИТЕЛЕН ДИРЕКТОР НА АГКК**
Последно изменение на кадастралната карта и кадастралните регистри, засягащо поземления имот: **няма данни за изменение**
Адрес на поземления имот: **с. Професор Иширково, ул. ХРИСТО БОТЕВ**
Площ: **2232 кв. м**
Трайно предназначение на територията: **Урбанизирана**
Начин на трайно ползване: **За второстепенна улица**

Координатна система КК2005

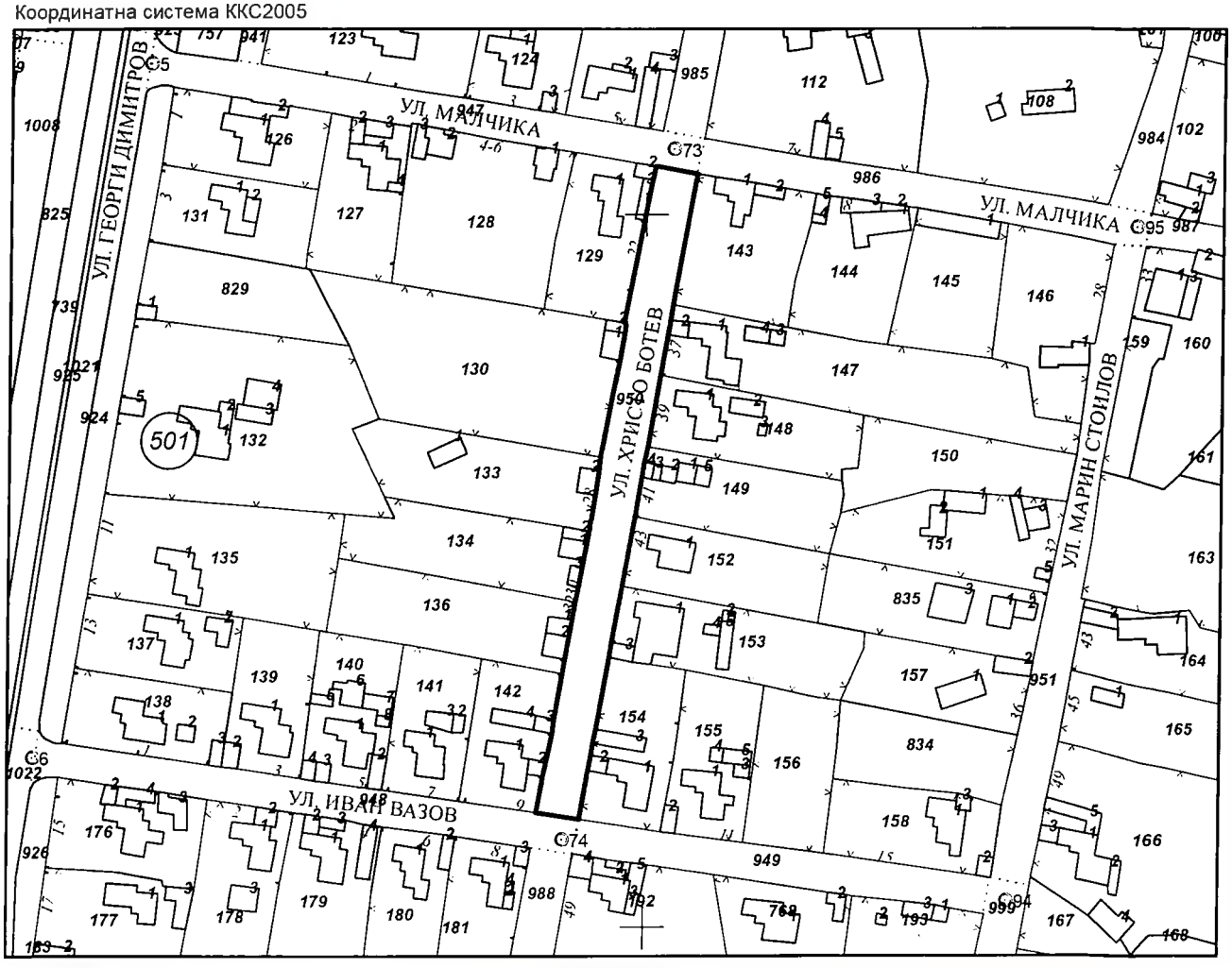

М 1:2000

Предишен идентификатор: **няма**
Номер по предходен план: **няма**

Скица **№ 15-808674-08.08.2024 г.** издадена въз основа на заявление с входящ **№ 01-435612-08.08.2024 г.**

.....
Мирослава Вълкова Йоргова ОбА Силистра

Подписан с квалифициран електронен печат Geodesy Cartography and Cadastre Agency, E
DN: C=BG, L=Sofia, O=Geodesy Cartography and Cadastre Agency, OID.2.5.4.97=NTRBG-130362903, CN=Geodesy Cartography and Cadastre Agency

София 1618, кв.Павлово, ул.Мусала №1
тел.:02/955 45 40, факс: 02/955 53 33
ACAD@CADASTRE.BG • WWW.CADASTRE.BG

Съседи: **58699.501.134, 58699.501.136, 58699.501.948, 58699.501.142, 58699.501.154, 58699.501.949, 58699.501.153, 58699.501.152, 58699.501.149, 58699.501.148, 58699.501.147, 58699.501.986, 58699.501.143, 58699.501.129, 58699.501.947, 58699.501.130, 58699.501.133**

Собственици по данни от КРНИ:
1. **000565537, ОБЩИНА СИЛИСТРА**
Няма данни за идеалните части
Няма документ за собственост от 0000г.

Носители на други вещни права по данни от КРНИ:
няма данни

Сгради, които попадат върху имота
няма данни за сгради

Скица **№ 15-808674-08.08.2024 г.** издадена въз основа на заявление с входящ **№ 01-435612-08.08.2024 г.**

.....
Мирослава Вълкова Йоргова ОбА Силистра

АГЕНЦИЯ ПО ГЕОДЕЗИЯ,
КАРТОГРАФИЯ И КАДАСТЪР

София 1618, кв Павлово, ул Мусала №1
тел.:02/955 45 40, факс: 02/955 53 33
ACAD@CADASTRE.BG • WWW.CADASTRE.BG

СЛУЖБА ПО ГЕОДЕЗИЯ, КАРТОГРАФИЯ И КАДАСТЪР - ГР. СИЛИСТРА

7500, ПОЩЕНСКА КУТИЯ 198, Ул. "ИЛИЯ БЛЪСКОВ" №1, ет.3, 086/822397; 821788,
silistra@cadastre.bg, БУЛСТАТ:130362903

СКИЦА НА ПОЗЕМЛЕН ИМОТ
№ 15-808679-08.08.2024 г.

Поземлен имот с идентификатор **58699.501.988**

С. **Професор Иширково**, общ. **Силистра**, обл. **Силистра**
По кадастралната карта и кадастралните регистри, одобрени със **Заповед РД-18-165/07.11.2023 г. на ИЗПЪЛНИТЕЛЕН ДИРЕКТОР НА АГКК**
Последно изменение на кадастралната карта и кадастралните регистри, засягащо поземления имот: **няма данни за изменение**
Адрес на поземления имот: **с. Професор Иширково, ул. ХРИСТО БОТЕВ**
Площ: **2036 кв. м**
Трайно предназначение на територията: **Урбанизирана**
Начин на трайно ползване: **За второстепенна улица**

Координатна система КК2005

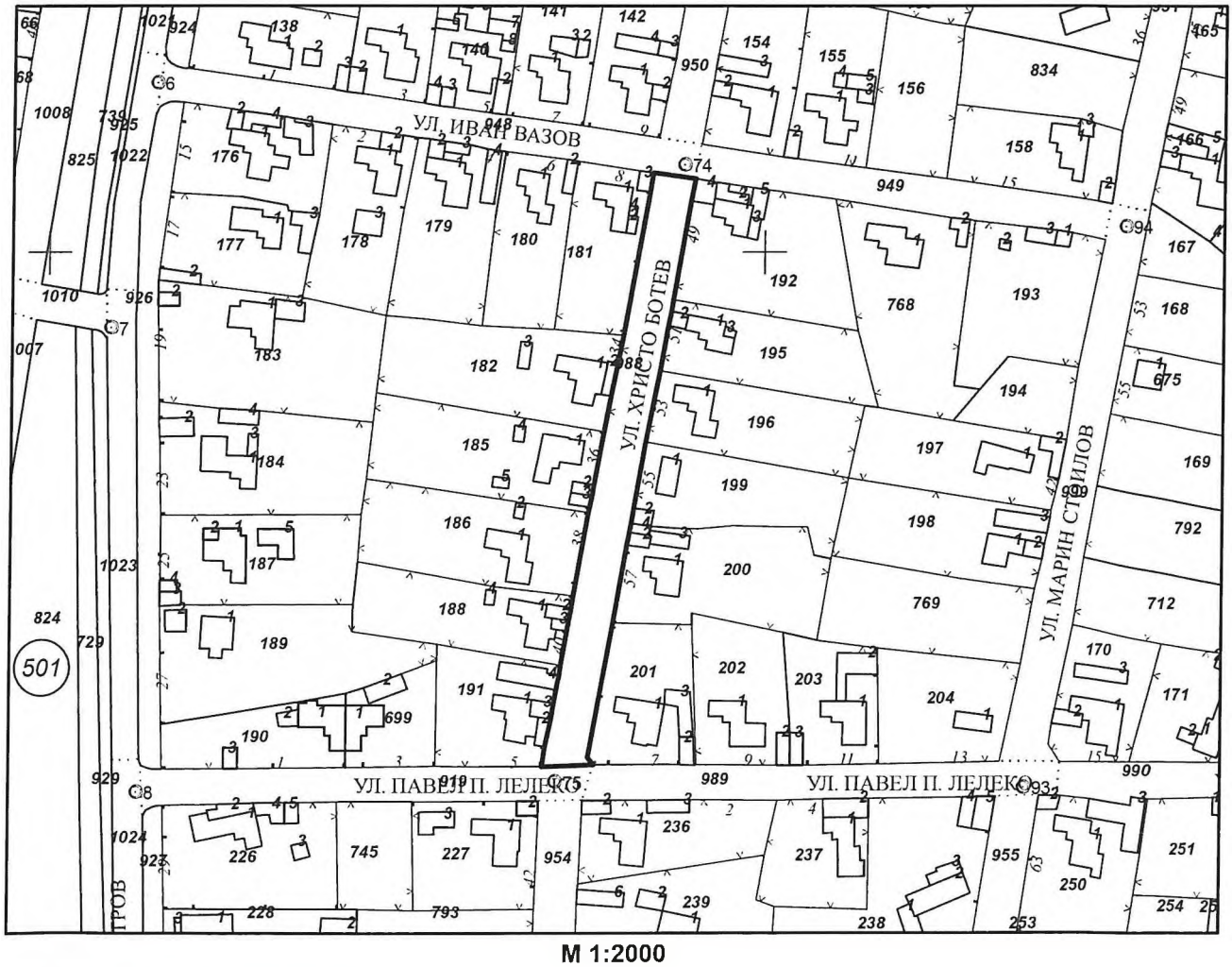

М 1:2000

Предишен идентификатор: **няма**
Номер по предходен план: **няма**

Скица **№ 15-808679-08.08.2024 г.** издадена въз основа на заявление с входящ **№ 01-435612-08.08.2024 г.**

.....
Мирослава Вълкова Йоргова ОбА Силистра

Подписан с квалифициран електронен печат Geodesy Cartography and Cadastre Agency, E
DN: C=BG, L=Sofia, O=Geodesy Cartography and Cadastre Agency, OID.2.5.4.97=NTRBG-130362903, CN=Geodesy Cartography and Cadastre Agency

София 1618, кв.Павлово, ул.Мусала №1
тел.:02/955 45 40, факс: 02 955 53 33
ACAD@CADASTRE.BG • WWW.CADASTRE.BG

Съседи: **58699.501.186, 58699.501.188, 58699.501.919, 58699.501.191, 58699.501.201, 58699.501.989, 58699.501.200, 58699.501.199, 58699.501.196, 58699.501.195, 58699.501.949, 58699.501.192, 58699.501.181, 58699.501.948, 58699.501.182, 58699.501.185**

Собственици по данни от КРНИ:
1. **000565537, ОБЩИНА СИЛИСТРА**
Няма данни за идеалните части
Няма документ за собственост от 0000г.

Носители на други вещни права по данни от КРНИ:
няма данни

Сгради, които попадат върху имота
няма данни за сгради

Скица **№ 15-808679-08.08.2024 г.** издадена въз основа на заявление с входящ **№ 01-435612-08.08.2024 г.**

.....
Мирослава Вълкова Йоргова ОбА Силистра

АГЕНЦИЯ ПО ГЕОДЕЗИЯ, КАРТОГРАФИЯ И КАДАСТЪР
София 1618, кв.Павлово, ул.Мусала №1
тел.:02/955 45 40, факс: 02/955 53 33
ACAD@CADASTRE.BG • WWW.CADASTRE.BG

СЛУЖБА ПО ГЕОДЕЗИЯ, КАРТОГРАФИЯ И КАДАСТЪР - ГР. СИЛИСТРА
7500, ПОЩЕНСКА КУТИЯ 198, Ул. "ИЛИЯ БЛЪСКОВ" №1, ет.3, 086/822397; 821788,
silistra@cadastre.bg, БУЛСТАТ:130362903

СКИЦА НА ПОЗЕМЛЕН ИМОТ
№ 15-808682-08.08.2024 г.

Поземлен имот с идентификатор **58699.501.954**

С. **Професор Иширково**, общ. **Силистра**, обл. **Силистра**
По кадастралната карта и кадастралните регистри, одобрени със **Заповед РД-18-165/07.11.2023 г. на ИЗПЪЛНИТЕЛЕН ДИРЕКТОР НА АГКК**
Последно изменение на кадастралната карта и кадастралните регистри, засягащо поземления имот: **няма данни за изменение**
Адрес на поземления имот: **с. Професор Иширково, ул. ХРИСТО БОТЕВ**
Площ: **2041 кв. м**
Трайно предназначение на територията: **Урбанизирана**
Начин на трайно ползване: **За второстепенна улица**

Координатна система КК2005

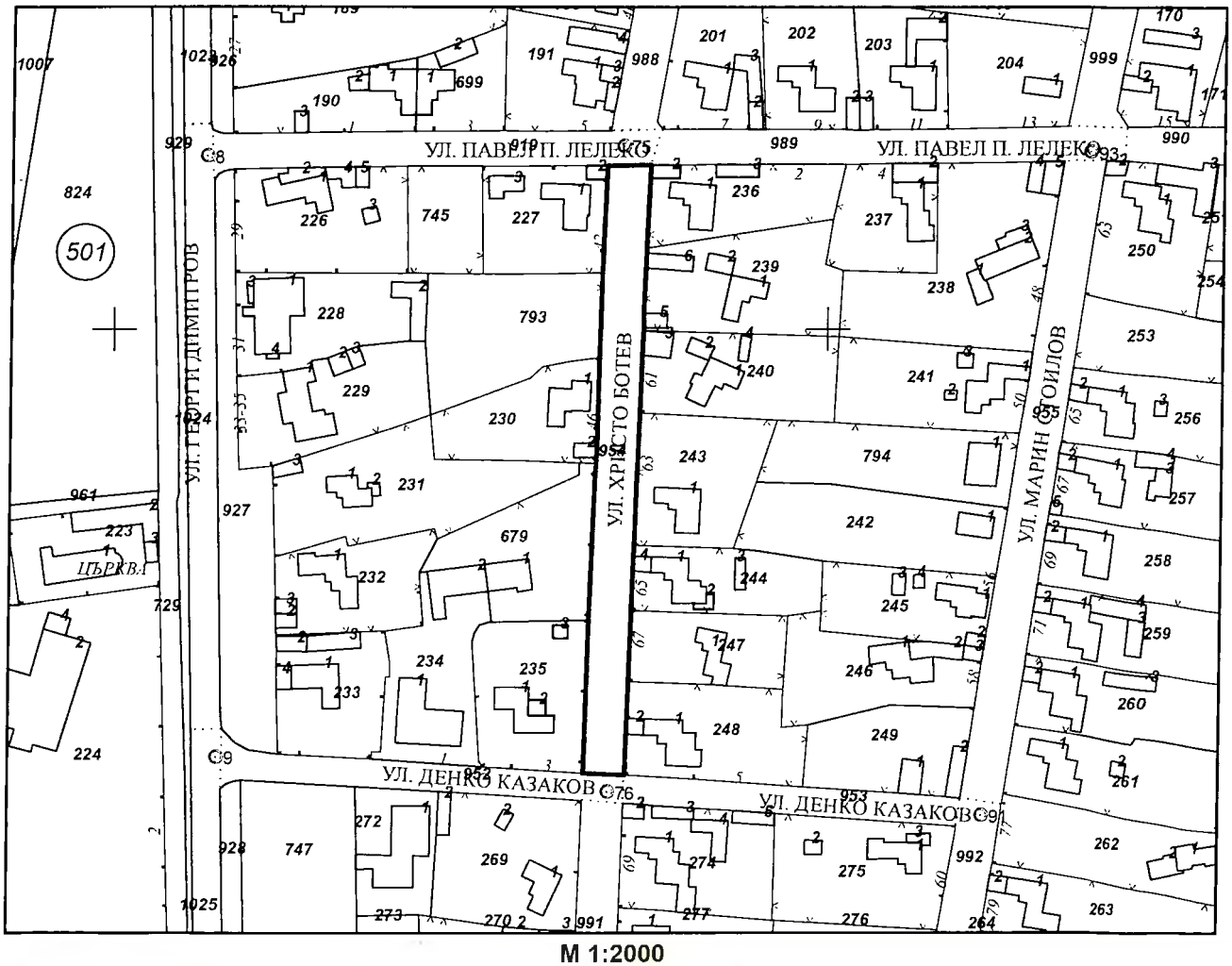

М 1:2000

Предишен идентификатор: **няма**
Номер по предходен план: **няма**

Скица **№ 15-808682-08.08.2024 г.** издадена въз основа на заявление с входящ **№ 01-435612-08.08.2024 г.**

.....
Мирослава Вълкова Йоргова ОбА Силистра

Подписан с квалифициран електронен печат Geodesy Cartography and Cadastre Agency, E
DN: C=BG, L=Sofia, O=Geodesy Cartography and Cadastre Agency, OID.2.5.4.97=NTRBG-130362903, CN=Geodesy Cartography and Cadastre Agency

София 1618, кв.Павлово, ул.Мусала №1
тел.:02/955 45 40, факс: 02/955 53 33
ACAD@CADASTRE.BG • WWW.CADASTRE.BG

Съседи: **58699.501.679, 58699.501.952, 58699.501.235, 58699.501.248, 58699.501.247, 58699.501.953, 58699.501.244, 58699.501.243, 58699.501.240, 58699.501.989, 58699.501.239, 58699.501.236, 58699.501.227, 58699.501.919, 58699.501.793, 58699.501.230**

Собственици по данни от КРНИ:
1. **000565537, ОБЩИНА СИЛИСТРА**
Няма данни за идеалните части
Няма документ за собственост от 0000г.

Носители на други вещни права по данни от КРНИ:
няма данни

Сгради, които попадат върху имота
няма данни за сгради

Скица **№ 15-808682-08.08.2024 г.** издадена въз основа на заявление с входящ **№ 01-435612-08.08.2024 г.**

.....
Мирослава Вълкова Йоргова ОбА Силистра

АГЕНЦИЯ ПО ГЕОДЕЗИЯ, КАРТОГРАФИЯ И КАДАСТЪР
София 1618, кв.Павлово, ул.Мусала №1
тел.:02/955 45 40, факс: 02/955 53 33
ACAD@CADASTRE.BG • WWW.CADASTRE.BG

СЛУЖБА ПО ГЕОДЕЗИЯ, КАРТОГРАФИЯ И КАДАСТЪР - ГР. СИЛИСТРА
7500, ПОЩЕНСКА КУТИЯ 198, Ул. "ИЛИЯ БЛЪСКОВ" №1, ет.3, 086/822397; 821788,
silistra@cadastre.bg, БУЛСТАТ:130362903

СКИЦА НА ПОЗЕМЛЕН ИМОТ
№ 15-808686-08.08.2024 г.

Поземлен имот с идентификатор **58699.501.991**

С. **Професор Иширково**, общ. **Силистра**, обл. **Силистра**
По кадастралната карта и кадастралните регистри, одобрени със **Заповед РД-18-165/07.11.2023 г. на ИЗПЪЛНИТЕЛЕН ДИРЕКТОР НА АГКК**
Последно изменение на кадастралната карта и кадастралните регистри, засягащо поземления имот: **няма данни за изменение**
Адрес на поземления имот: **с. Професор Иширково, ул. ХРИСТО БОТЕВ**
Площ: **1167 кв. м**
Трайно предназначение на територията: **Урбанизирана**
Начин на трайно ползване: **За второстепенна улица**

Координатна система КК2005

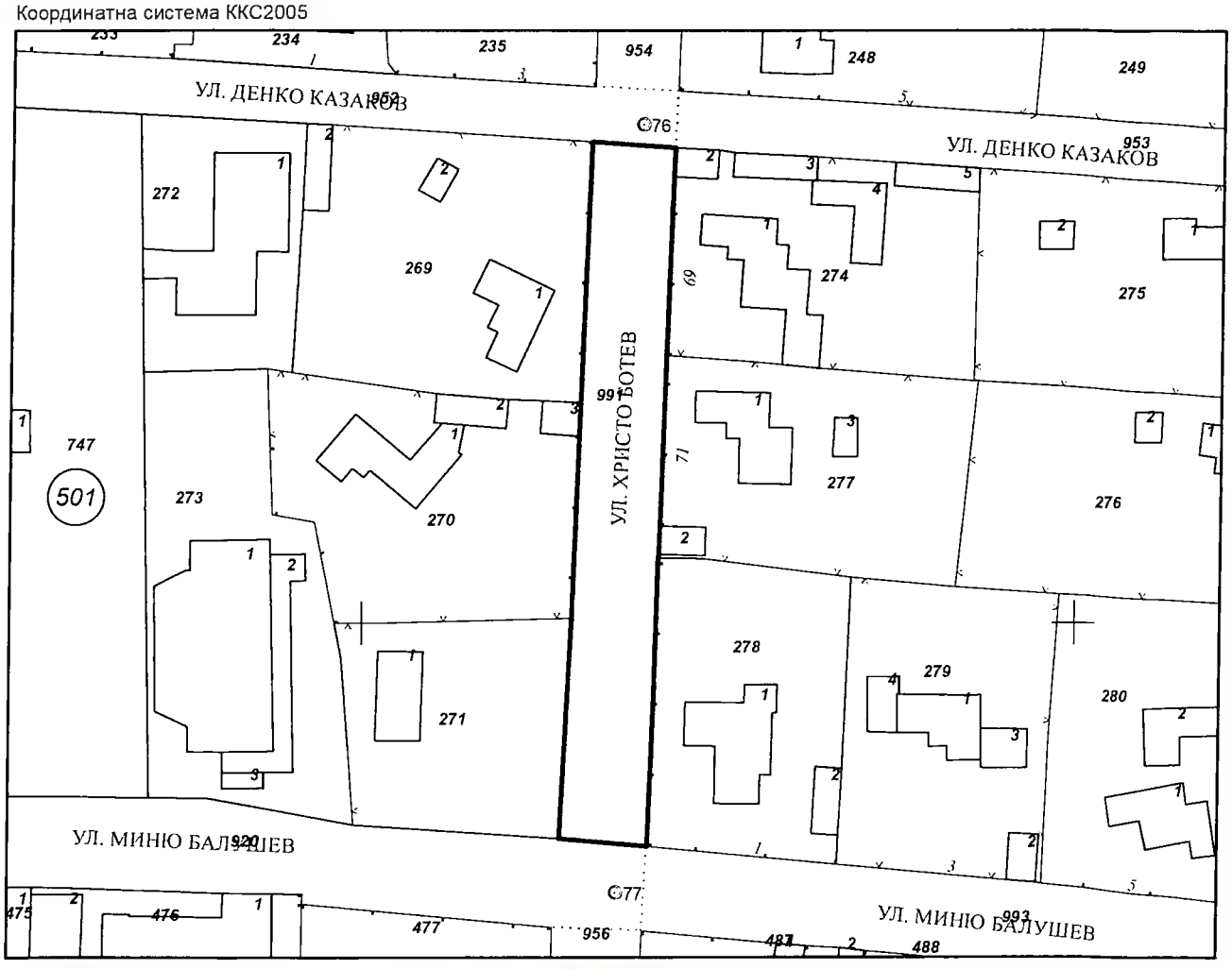

М 1:1000

Предишен идентификатор: **няма**
Номер по предходен план: **няма**

Скица **№ 15-808686-08.08.2024 г.** издадена въз основа на заявление с входящ **№ 01-435612-08.08.2024 г.**

.....
Мирослава Вълкова Йоргова ОбА Силистра

Подписан с квалифициран електронен печат Geodesy Cartography and Cadastre Agency, E
DN: C=BG, L=Sofia, O=Geodesy Cartography and Cadastre Agency, OID.2.5.4.97=NTRBG-130362903, CN=Geodesy Cartography and Cadastre Agency

София 1618, кв.Павлово, ул.Мусала №1
тел.:02/955 45 40, факс: 02/955 53 33
ACAD@CADASTRE.BG • WWW.CADASTRE.BG

Съседи: **58699.501.270, 58699.501.920, 58699.501.271, 58699.501.278, 58699.501.993, 58699.501.277, 58699.501.953, 58699.501.274, 58699.501.269, 58699.501.952**

Собственици по данни от КРНИ:
1. **000565537, ОБЩИНА СИЛИСТРА**
Няма данни за идеалните части
Няма документ за собственост от 0000г.

Носители на други вещни права по данни от КРНИ:
няма данни

Сгради, които попадат върху имота
няма данни за сгради

Скица **№ 15-808686-08.08.2024 г.** издадена въз основа на заявление с входящ **№ 01-435612-08.08.2024 г.**

.....
Мирослава Вълкова Йоргова ОбА Силистра

АГЕНЦИЯ ПО ГЕОДЕЗИЯ,
КАРТОГРАФИЯ И КАДАСТЪР

София 1618, кв.Павлово, ул.Мусала №1
тел..02/955 45 40, факс: 02/955 53 33
ACAD@CADASTRE.BG • WWW.CADASTRE.BG

СЛУЖБА ПО ГЕОДЕЗИЯ, КАРТОГРАФИЯ И КАДАСТЪР - ГР. СИЛИСТРА
7500, ПОЩЕНСКА КУТИЯ 198, Ул. "ИЛИЯ БЛЪСКОВ" №1, ет.3, 086/822397; 821788,
silistra@cadastre.bg, БУЛСТАТ:130362903

СКИЦА НА ПОЗЕМЛЕН ИМОТ
№ 15-808690-08.08.2024 г.

Поземлен имот с идентификатор **58699.501.956**

С. **Професор Иширково**, общ. **Силистра**, обл. **Силистра**
По кадастралната карта и кадастралните регистри, одобрени със **Заповед РД-18-165/07.11.2023 г. на ИЗПЪЛНИТЕЛЕН ДИРЕКТОР НА АГКК**
Последно изменение на кадастралната карта и кадастралните регистри, засягащо поземления имот: **няма данни за изменение**
Адрес на поземления имот: **с. Професор Иширково, ул. ХРИСТО БОТЕВ**
Площ: **2404 кв. м**
Трайно предназначение на територията: **Урбанизирана**
Начин на трайно ползване: **За второстепенна улица**

Координатна система КК2005

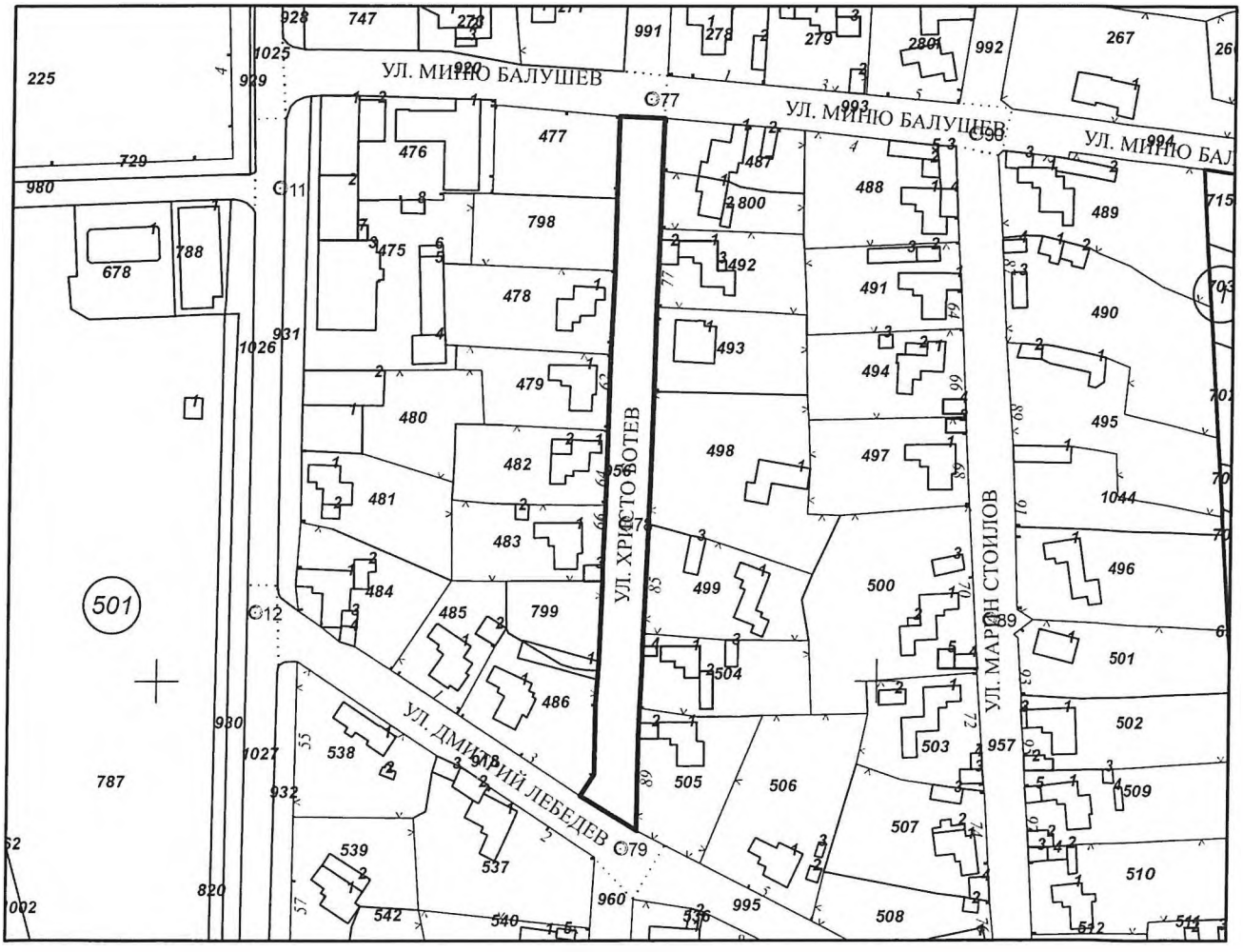

М 1:2000

Предишен идентификатор: **няма**
Номер по предходен план: **няма**

Скица **№ 15-808690-08.08.2024 г.** издадена въз основа на заявление с входящ **№ 01-435612-08.08.2024 г.**

.....
Мирослава Вълкова Йоргова ОбА Силистра

Подписан с квалифициран електронен печат Geodesy Cartography and Cadastre Agency, E
DN: C=BG, L=Sofia, O=Geodesy Cartography and Cadastre Agency, OID.2.5.4.97=NTRBG-130362903, CN=Geodesy Cartography and Cadastre Agency

София 1618, кв.Павлово, ул.Мусала №1
тел.:02/955 45 40, факс: 02/955 53 33
ACAD@CADASTRE.BG • WWW.CADASTRE.BG

Съседи: **58699.501.483, 58699.501.918, 58699.501.799, 58699.501.486, 58699.501.505, 58699.501.504, 58699.501.499, 58699.501.498, 58699.501.493, 58699.501.993, 58699.501.492, 58699.501.800, 58699.501.487, 58699.501.477, 58699.501.798, 58699.501.920, 58699.501.478, 58699.501.479, 58699.501.482**

Собственици по данни от КРНИ:
1. **000565537, ОБЩИНА СИЛИСТРА**
Няма данни за идеалните части
Няма документ за собственост от 0000г.

Носители на други вещни права по данни от КРНИ:
няма данни

Сгради, които попадат върху имота
няма данни за сгради

Скица **№ 15-808690-08.08.2024 г.** издадена въз основа на заявление с входящ **№ 01-435612-08.08.2024 г.**

.....
Мирослава Вълкова Йоргова ОбА Силистра

АГЕНЦИЯ ПО ГЕОДЕЗИЯ,
КАРТОГРАФИЯ И КАДАСТЪР

София 1618, кв.Павлово, ул.Мусала №1
тел.:02/955 45 40, факс: 02/955 53 33
ACAD@CADASTRE.BG • WWW.CADASTRE.BG

СЛУЖБА ПО ГЕОДЕЗИЯ, КАРТОГРАФИЯ И КАДАСТЪР - ГР. СИЛИСТРА
7500, ПОЩЕНСКА КУТИЯ 198, Ул. "ИЛИЯ БЛЪСКОВ" №1, ет.3, 086/822397; 821788,
silistra@cadastre.bg, БУЛСТАТ:130362903

СКИЦА НА ПОЗЕМЛЕН ИМОТ
№ 15-808694-08.08.2024 г.

Поземлен имот с идентификатор **58699.501.990**

С. **Професор Иширково**, общ. **Силистра**, обл. **Силистра**
По кадастралната карта и кадастралните регистри, одобрени със **Заповед РД-18-165/07.11.2023 г. на ИЗПЪЛНИТЕЛЕН ДИРЕКТОР НА АГКК**
Последно изменение на кадастралната карта и кадастралните регистри, засягащо поземления имот: **няма данни за изменение**
Адрес на поземления имот: **с. Професор Иширково, ул. ПАВЕЛ П.ЛЕЛЕКО**
Площ: **1657 кв. м**
Трайно предназначение на територията: **Урбанизирана**
Начин на трайно ползване: **За второстепенна улица**

Координатна система КК2005

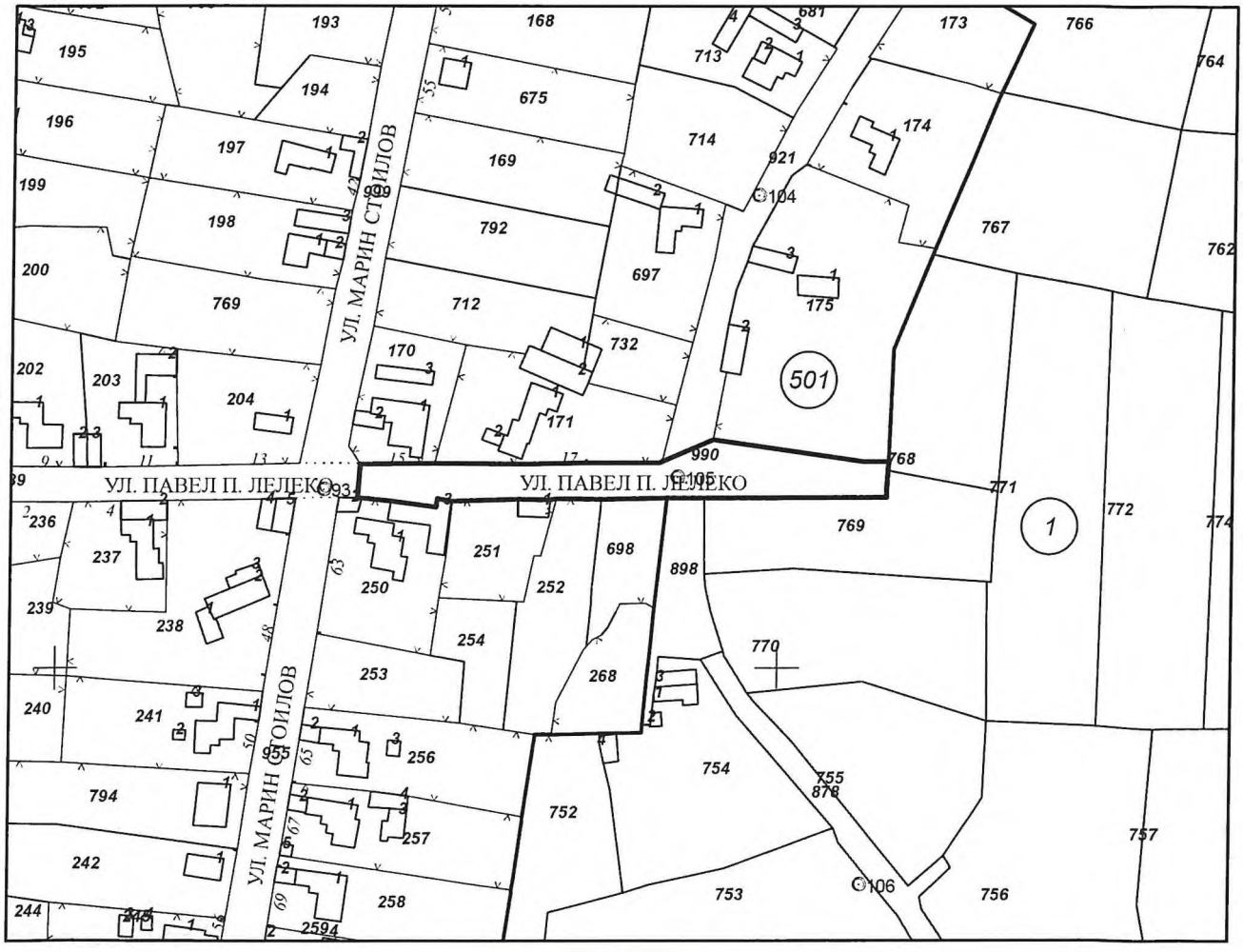

М 1:2000

Предишен идентификатор: **няма**
Номер по предходен план: **няма**

Скица **№ 15-808694-08.08.2024 г.** издадена въз основа на заявление с входящ **№ 01-435612-08.08.2024 г.**

.....
Мирослава Вълкова Йоргова ОбА Силистра

Подписан с квалифициран електронен печат Geodesy Cartography and Cadastre Agency, E
DN: C=BG, L=Sofia, O=Geodesy Cartography and Cadastre Agency, OID.2.5.4.97=NTRBG-130362903, CN=Geodesy Cartography and Cadastre Agency

София 1618, кв.Павлово, ул.Мусала №1
тел.:02/955 45 40, факс: 02/955 53 33
ACAD@CADASTRE.BG • WWW.CADASTRE.BG

Съседи: **58699.501.989, 58699.501.250, 58699.501.251, 58699.501.252, 58699.501.698, 58699.1.898, 58699.1.769, 58699.1.768, 58699.501.175, 58699.501.921, 58699.501.999, 58699.501.171, 58699.501.170**

Собственици по данни от КРНИ:
1. **000565537, ОБЩИНА СИЛИСТРА**
Няма данни за идеалните части
Няма документ за собственост от 0000г.

Носители на други вещни права по данни от КРНИ:
няма данни

Сгради, които попадат върху имота
няма данни за сгради

Скица **№ 15-808694-08.08.2024 г.** издадена въз основа на заявление с входящ **№ 01-435612-08.08.2024 г.**

.....
Мирослава Вълкова Йоргова ОбА Силистра

АГЕНЦИЯ ПО ГЕОДЕЗИЯ,
КАРТОГРАФИЯ И КАДАСТЪР

София 1618, кв.Павлово, ул.Мусала №1
тел.:02/955 45 40, факс: 02/955 53 33
ACAD@CADASTRE.BG • WWW.CADASTRE.BG

СЛУЖБА ПО ГЕОДЕЗИЯ, КАРТОГРАФИЯ И КАДАСТЪР - ГР. СИЛИСТРА
7500, ПОЩЕНСКА КУТИЯ 198, Ул. "ИЛИЯ БЛЪСКОВ" №1, ет.3, 086/822397; 821788,
silistra@cadastre.bg, БУЛСТАТ:130362903

СКИЦА НА ПОЗЕМЛЕН ИМОТ
№ 15-808697-08.08.2024 г.

Поземлен имот с идентификатор **58699.501.989**

С. **Професор Иширково**, общ. **Силистра**, обл. **Силистра**
По кадастралната карта и кадастралните регистри, одобрени със **Заповед РД-18-165/07.11.2023 г. на ИЗПЪЛНИТЕЛЕН ДИРЕКТОР НА АГКК**
Последно изменение на кадастралната карта и кадастралните регистри, засягащо поземления имот: **няма данни за изменение**
Адрес на поземления имот: **с. Професор Иширково, ул. ПАВЕЛ П.ЛЕЛЕКО**
Площ: **1282 кв. м**
Трайно предназначение на територията: **Урбанизирана**
Начин на трайно ползване: **За второстепенна улица**

Координатна система КК2005

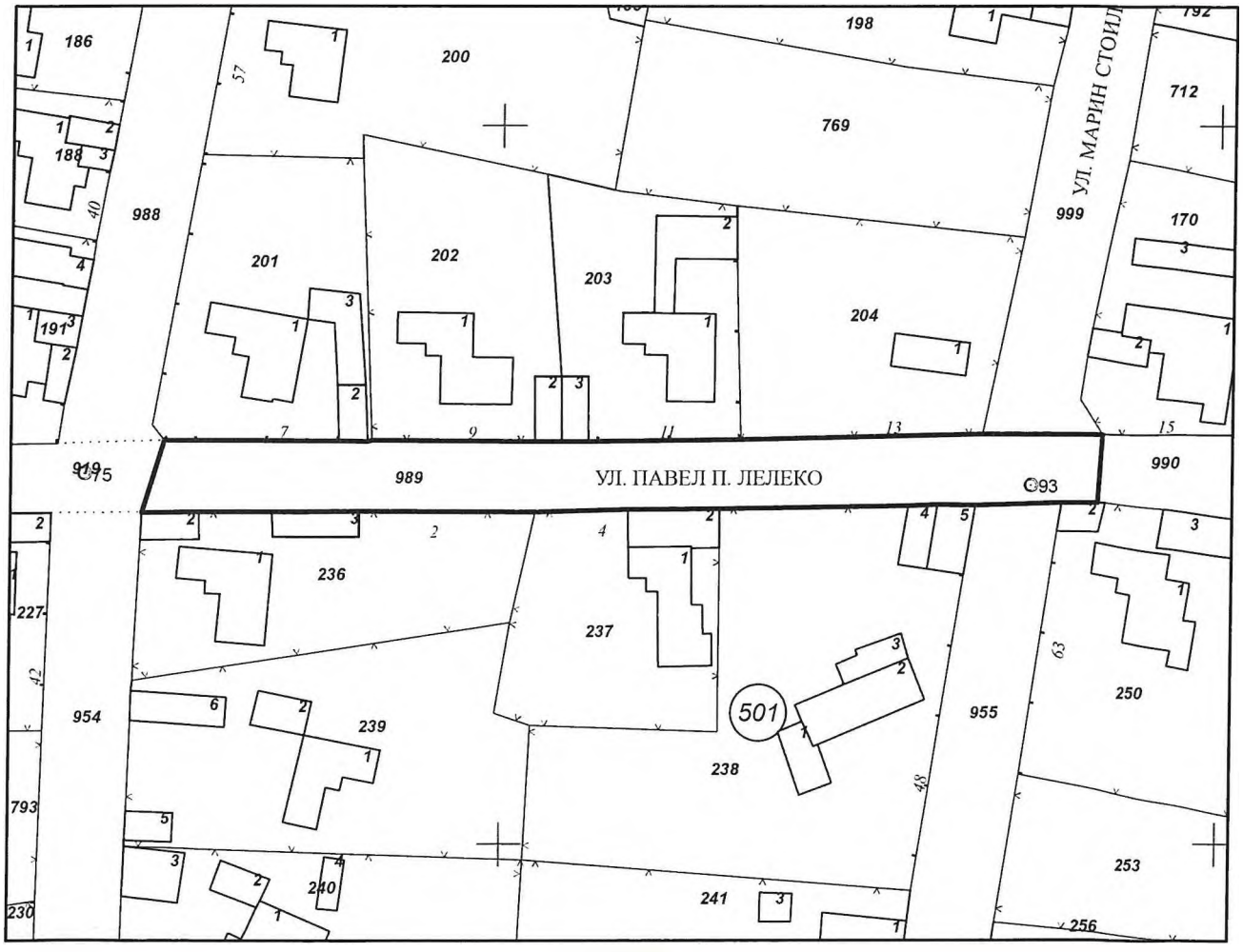

М 1:1000

Предишен идентификатор: **няма**
Номер по предходен план: **няма**

Скица **№ 15-808697-08.08.2024 г.** издадена въз основа на заявление с входящ **№ 01-435612-08.08.2024 г.**

.....
Мирослава Вълкова Йоргова ОбА Силистра

Подписан с квалифициран електронен печат Geodesy Cartography and Cadastre Agency, E
DN: C=BG, L=Sofia, O=Geodesy Cartography and Cadastre Agency, OID.2.5.4.97=NTRBG-130362903, CN=Geodesy Cartography and Cadastre Agency

София 1618, кв.Павлово, ул.Мусала №1
тел.:02/955 45 40, факс: 02/955 53 33
ACAD@CADASTRE.BG • WWW.CADASTRE.BG

Съседи: **58699.501.919, 58699.501.236, 58699.501.954, 58699.501.237, 58699.501.955, 58699.501.238, 58699.501.250, 58699.501.990, 58699.501.170, 58699.501.204, 58699.501.999, 58699.501.203, 58699.501.988, 58699.501.202, 58699.501.201**

Собственици по данни от КРНИ:
1. **000565537, ОБЩИНА СИЛИСТРА**
Няма данни за идеалните части
Няма документ за собственост от 0000г.

Носители на други вещни права по данни от КРНИ:
няма данни

Сгради, които попадат върху имота
няма данни за сгради

Скица **№ 15-808697-08.08.2024 г.** издадена въз основа на заявление с входящ **№ 01-435612-08.08.2024 г.**

.....
Мирослава Вълкова Йоргова ОбА Силистра