ДО

ДИРЕКТОРА НА

РИОСВ - РУСЕ

ОБЩИНА СИЛИСТРА
Изх. № 33-00-56/12.12.2024 г.
СИЛИСТРА

УВЕДОМЛЕНИЕ

за инвестиционно предложение

от Александър Сабанов- Кмет на Община Силистра ,

(име, адрес и телефон за контакт)

гр. Силистра, ул. "Симеон Велики" № 33, БУЛСТАТ 000565537

(седалище и единен идентификационнен номер на юридическото лице)

Пълен пощенски адрес: гр. Силистра, пощ.код 7500 ул. "Симеон Велики" № 33

Телефон, факс и ел. поща (e-mail): 086/ 824 - 243, 086/823 - 343 , mayor@silistra.bg

Управител или изпълнителен директор на фирмата - възложител:

Александър Сабанов- Кмет на Община Силистра

Лице за контакти: Теодор Великов- гл. експерт ЕООС при Община Силистра - 086/ 816 - 268

УВАЖАЕМИ Г- Н ДИРЕКТОР,

Уведомяваме Ви, че **Община Силистра** има следното **Инвестиционно предложение**:

Обект:"Основен ремонт на улична мрежа в населени места на Община Силистра"
Подобект 2: "Основен ремонт на улична мрежа в с. Ветрен"
ЕТАП 1. УЛ. "ДЕВЕТИ СЕПТЕМВРИ"
ЕТАП 2. УЛ. "ДУНАВ"
ЕТАП 3. УЛ. "ОТ ЧИТАЛИЩЕТО ДО ЦЪРКВАТА"
ЕТАП 4. УЛ. "ГРАНИЧНА"

Характеристика на инвестиционното предложение:

1. Резюме на предложението:

Настоящото инвестиционно предложение (ИП) е свързано с извършването на основен ремонт на улична мрежа в с. Ветрен, по уличните платна на ул. „Девети септември“, ул. „Дунав“, ул. „От Читалището до Църквата“ и ул. „Гранична“, с цел преустановяване процеса на разрушаването им и гарантиране носимоспособността, равността и отводняването им от повърхностни води, както и безопасността при експлоатация.

Инвестиционното предложение разглежда:

Етап 1: ул.“Девети септември“ - улицата се намира на територията на с. Ветрен, общ. Силистра, обл. Силистра, като преминава през цялото село от южния до северния му край. Проектът разглежда два участъка от ул. “Девети Септември“:

- Участък 1 - от 25m северно от О.Т.98 (при южен вход на селото) през О.Т.85, О.Т.37, до 41m северно от О.Т.39 според регулационният план на с.Ветрен.
- Участък 2 - от О.Т.40 (при к-ще с ул. Заря) през О.Т.44, О.Т.45, О.Т.46, О.Т.47, О.Т.48, О.Т.50, до 60m северо-източно от О.Т.60 (в северния край на селото) според регулационният план на с.Ветрен.

Улицата в по-голямата си част е с асфалтова настилка, като габарита и е вариращ.

- за участък 1 (от км 0+000 до км 0+523,58) ширината на пътната настилка варира 5,50м – 6,00м със затревени банкети вляво и вдясно.

- за участък 2 (от км 0+617,35 до км 1+454,94) ширина на пътната настилка варира 5,00м – 6,00м. Налични са съществуващи тротоари (затревени или с тротоарни плочки) в ляво и дясно. При км. 1+185 е налично стоманобетоново мостово съоръжение, което премоства локално отводнителен канал / дере. Съоръжението е под ъгъл 21,54g спрямо оста на пътя. Въпреки, че ширината на настилката върху съоръжението е 7,25м, поради косотата спрямо оста на пътя, оставащият габарит за движение е стеснен до 5,20м

-за участък 2 (от км 1+454,94 до км 1+665,15) – съществуваща трошенокаменна настилка е с вариращa ширина – 3,00м – 3,50м. В края на участъка има изградено уширение, служещо за обръщач. Ширината на тр.к. настилка на обръщача е 10,00м. Налични са съществуващи затревени банкети в ляво и дясно.

Етап 2: ул.“Дунав“ – улицата се намира на територията на с. Ветрен, общ. Силистра, обл. Силистра, като преминава в източната част на селото от южния до северния му край. Проектът разглежда ул. “Дунав“ от 179 m южно от О.Т.33 (при южен край на селото) през О.Т.33, О.Т.7, О.Т.1 до край на ул. „Дунав“ (при рибарксо селище северно от селото) според регулационният план на с. Ветрен. Улицата в по-голямата си част е с асфалтова настилка, като габарита □ е вариращ. Ширината на пътната настилка за целия участък от км 0+000 до км 2+360,81 е 3,00м – 6,00м със съществуващи банкети (затревени или с тр.к. покритие) в ляво и дясно. Налични са уширения/ автобусни спирки на км 0+920 (вдясно), км 0+980 (вляво) и км 1+550 (вдясно).

Етап 3: ул. „От Читалището до Църквата“- улицата се намира на територията на с. Ветрен, общ. Силистра, обл. Силистра, като свързва централната част на селото (ул. Девети септември) и източната част на селото (ул.Дунав). Проектът разглежда ул. “От

Читалището до Църквата“ от 22m източно от О.Т.40 (при централен площад на на селото) до О.Т.7 (к-ще с ул. „Дунав“) според регулационният план на с.Ветрен.

Улицата е с асфалтова настилка, като габарита □ е вариращ. Ширината на пътната настилка за целия участък от км 0+000 до км 0+423,64 е 5,50м със затревени тротоари в ляво и дясно и бордюр вдясно в задоволително състоя ние. Налично е уширение от км0+000 до км 0+027, което е част от централния площад на селото.

Етап 4: ул. „Гранична“- улицата се намира на територията на с. Ветрен, общ. Силистра, обл. Силистра, като преминава в източната част на селото от южния до северния му край. Проектът разглежда два участъка от ул. “Гранична“:

- Участък 1 - от О.Т.33 през О.Т.15, О.Т.17, О.Т.20 до 49 m северно от О.Т.25 според регулационният план на с. Ветрен.
- Участък 2 – от 70m южно от О.Т.26 до 15m северно от О.Т.26 (в северния край на селото) според регулационният план на с. Ветрен.

Улицата в по- голямата си част е с асфалтова настилка, като габарита □ е вариращ. Ширината на пътната настилка и за двата участъка от км 0+000 до км 1+644 и от км 1+684,59 до км 1+770,978 е 3,00 м – 4,50 м със съществуващи банкети (затревени или с тр.к. покритие) в ляво и дясно.

Категория на обекта – 4- та

Клас на улиците – V и VI клас

2. Описание на основните процеси, капацитет, обща използвана площ; необходимост от други свързани с основния предмет спомагателни или поддържащи дейности, в т.ч. ползване на съществуваща или необходимост от изграждане на нова техническа инфраструктура (пътища/улици, газопровод, електропроводи и др.), предвидени изкопни работи, предполагаема дълбочина на изкопите, ползване на взрив:

- **Етап 1:** ул.“Девети септември“: *Рехабилитация- от км 0+000 до км 0+523,58) Общо: 9.50м-11,50м- пътно платно 5,50м – 6,00м + същ. тротоари/банкети.*
  от км 0+523,58 до км 1+454,94) Общо: 8,50м-10,50м- пътно платно 5,50м – 6,00м + същ. тротоари/банкети.
  от км 1+454.94 до км 1+625 Общо:4,00м - пътно платно 3,00м + 2х0,50м банкети.
  от км 1+625 до км 1+665,15 Общо: 4,00м-11,00м - пътно платно 3,00м – 10,00м + 2х0,50м банкети.
- **Етап 2:** ул. „Дунав“: *Рехабилитация- от км 0+000 до км 0+860 Общо: 4.00м-5,25м- пътно платно 3,00м – 4,25м + банкети.*
  от км 0+860,00 до км 2+360,81 Общо: 8,50м-10,50м- пътно платно 4,50м – 6,00м + същ. тротоари/банкети.
- **Етап 3:** ул. „От читалището до Църквата“: *Рехабилитация - от км 0+860,00 до км 0+423.64 Общо: 8,50м-12,50 - пътно платно 5,50м + същ. тротоари/банкети.*
- **Етап 4:** ул. „Гранична“: *Рехабилитация- от км 0+000 до км 1+644 Общо: 4.00м-5,25м- пътно платно 3,00м – 4,50м + банкети.*
  от км 0+860,00 до км 2+360,81 Общо: 5,00м-6,00м- същ. тротоар/банкет + пътно платно 3,00м + нов банкет 0,5м.

Проектното решение предлага полагането на 2 пласта асфалтобетон за подобаващото оформяне на наклоните и за ремонт на съществуващата настилка в зоните на рехабилитация, както следва:

- асфалтова смес за износващ пласт (плътен асфалтобетон) E=1200MPa h=4см
- долен пласт на покритието (биндер - неплътен асфалтобетон) E=1000MPa h=min6см

При локални ремонти се предвижда нова пътна настилка за осово натоварване 10,0 т/ос и категория на натоварването - Леко. Предложената пътна конструкция е със следните пластове:

- асфалтова смес за износващ пласт (плътен асфалтобетон) E=1200MPa h=4см
- долен пласт на покритието (биндер - неплътен асфалтобетон) E=1000MPa h=6см
- трошен камък с непрекъсната зърнометрия E=350MPa h=35см

Предвижда се следната последователност на работа:

Последователност на дейностите при локални ремонти

1. ***Премахваните на компрометираните асфалти и изкопаване до долен ръб нова настилка в зоните на локалните ремонти.***
2. ***Уплътняване с тежък валяк.***
3. ***Полагане на несортиран трошен камък(0/63) с непрекъсната зърнометрия E=350MPa h=35см в зоните на локални ремонти.***
4. ***Уплътняване с тежък валяк на пластове.***
5. ***Полагане на първи битумен разлив.***
6. ***Полагане на долен пласт на покритието (биндер-неплътен асфалтобетон) E=1000MPa h=6см(в уплътнено състояние). Уплътняване с валяк.***
7. ***Полагане на втори битумен разлив.***
8. ***Полагане на плътен асфалтобетон тип А, с Епл = 1200 Мра и дебелина 4 см(в уплътнено състояние) . Уплатняване с валяк.***

Последователност на дейностите при рехабилитация

1. ***Фрезоване на съществуващата асфалтова настилка там, където е необходимо.***
2. ***Полагане на втори битумен разлив.***
3. ***Полагане на долен пласт на покритието (биндер-неплътен асфалтобетон) E=1000MPa h=мин.6см(в уплътнено състояние). Уплътняване с валяк.***
4. ***Полагане на втори битумен разлив.***
5. ***Полагане на плътен асфалтобетон тип А, с Епл = 1200 Мра и дебелина 4 см(в уплътнено състояние) . Уплатняване с валяк.***

По ул. „Девети септември“, ул. „Дунав“ и ул. „Гранична“ на места се предвижда подмяна в дясно и ляво изграждане на нови банкети с мин 10см трошен камък, като на местата с налични бетонови или асфалтови входове, банкетите се зануляват към тях.

По ул. „Девети септември“, ул. „Дунав“, ул. „От Читалището до Църквата“ и ул. „Гранична“ нови тротоари и бордюри не се предвиждат.

3. Връзка с други съществуващи и одобрени с устройствен или друг план дейности в обхвата на въздействие на обекта на инвестиционното предложение, необходимост от издаване на съгласувателни/разрешителни документи по реда на специален закон, орган по одобряване/разрешаване на инвестиционното предложение по реда на специален закон:

Ивестиционното предложение следва да бъде съгласувано с РЗИ – Силистра, ВиК ЕООД гр. Силистра., ПБЗН, ОД на МВР.

4. Местоположение:

Улиците предмет на разработката се намират на територията на с. Ветрен, общ. Силистра, обл. Силистра, като преминават през цялото село от южния до северния му край. Проекта разглежда Етап 1: по ул."Девети септември" вляво граничи с ул. „Тимок" и до ул."Аврора". Етап 2: ул."Дунав"- от пресичането й с ул. „Акация" до кръстовище връзка към рибарско селище. Етап 3: ул.„От читалището до Църквата"- от централен площад на селото до кръстовище с ул. „Дунав". Етап 4: ул. „Гранична"- от ул. „Дунав" до северния край на селото.

5. Природни ресурси, предвидени за използване по време на строителството и експлоатацията:

Не се изискват допълнително да се разкрият природни ресурси.

6. Очаквани вещества, които ще бъдат емитирани от дейността, в т.ч. приоритетни и/или опасни, при които се осъществява или е възможен контакт с води:

С изпълнението на предвидените дейности в процеса на СМР по ИП не се очаква да бъдат отделени опасни вещества в т.ч и във водите.

7. Очаквани общи емисии на вредни вещества във въздуха по замърсители:

В хода на изпълнение на предвидените СМР основните емисии на площадката ще са от строителните дейности и от използваната техника. Не се очакват други вредни емисии във въздуха от реализацията на инвестиционното намерение.

8. Отпадъци, които се очаква да се генерират, и предвиждания за тяхното третиране:

Отпадъците, които се очаква да се генерират в резултат от строителните дейности, по вид и количество са представени, съгласно Приложение № 1 към чл.5, ал.1 от Наредба № 2 / 2014 г. за класификация на отпадъците. Отпадъците от строителните дейности ще се генерират еднократно, само за периода на изграждане на обекта. При осъществяването на СМР ще се генерират основно строителни отпадъцис код:

- 17 03 02 - асфалтови смеси съдържащи други вещества, различни от упоменатите в код 17 03 01

- 17 05 04 – почва и камъни различни от упоменатите в код 17 05 03;

Генерираните от обектите строителни отпадъци ще се събират и съхраняват разделно по вид на строотелната площадка. Тяхното управление ще бъде съгласувано с План за управление на отпадъците.

9. Отпадъчни води:

Не се очакват формиране на отпадни води.

Прилагам:

1. Документи, доказващи уведомяване на съответната община, район и кметство на засегнатото население /копие от писма и обява/, съгласно изискванията на чл.4, ал. 2 на Наредбата за условията и реда за извършване на оценка на въздействието върху околната среда..

2. Обзорна ситуация ул. „Девети септември“ , с. Ветрен, общ. Силистра

3. Обзорна ситуация ул. „Дунав“ , с. Ветрен, общ. Силистра

4. Обзорна ситуация ул. „От Читалището до Църквата“, с. Ветрен, общ. Силистра

5. Обзорна ситуация ул. „Гранична“, с. Ветрен, общ. Силистра

4. Скици на поземлени имоти за ул. „Девети септември“- №15-812568/ 09.08.2024г. с ПИ 10834.501.965, №15-812570/09.08.2024г. с ПИ 10834.501.964, №15-812573/ 09.08.2024г. с ПИ 10834.501.951, №15-812576/09.08.2024г. с ПИ 10834.501.966, №15-812579/ 09.08.2024г с ПИ 10834.501.967, №15-812582/ 09.08.2024г с ПИ 10834.501.968, №15-812585/ 09.08.2024г. с ПИ 10834.501.969, №15-812587/ 09.08.2024г с ПИ 10834.501.970, №15-812590/ 09.08.2024г с ПИ 10834.501.971, №15-812592/ 09.08.2024г. с ПИ 10834.501.972

за ул. „Дунав“- №15-812533/09.08.2024г. с ПИ 10834.501.902,№15-812536/09.08.2024г. с ПИ 10834.501.954, №15-812539/ 09.08.2024г с ПИ 10834.501.956, №15-812543/ 09.08.2024г с ПИ 10834.501.957, №15-812545/ 09.08.2024г. с ПИ 1034.501.959, №15-812548/ 09.08.2024г. с ПИ 10834.501.960

за ул. „Гранична“- №15812550/09.08.2024г. с ПИ 10834.501.903, №15-812554/09.08.2024г. с ПИ 10834.501.998, №15-812557/09.08.2024г с ПИ 10834.501.999, №15-812559/09.08.2024г с ПИ 10834.501.1000, №15-812561/09.08.2024 г. с ПИ 10834.501.1001, №15-812563/09.08.2024г. с ПИ 10834.501.1003, №15-812565/09.08.2024г. с ПИ 10834.501.1004

Дата: 12.12.2024 г.

Уведомител: /.....

(подпис)

ОБЩИНА СИЛИСТРА

✉ ул. "Симеон Велики" № 33
7500 Силистра

☎(086) 82 42 43 **факс:**(086) 82 33 43
e-mail: mayor@silistra.bg www.silistra.bg

До

Кметство Ветрен

Община Силистра

ОБЩИНА СИЛИСТРА
Изх. № 33-00-56 / 12.12.2024 г.
СИЛИСТРА

Уважаема Госпожо Кмет,

На основание чл. 4, ал. 2 от Наредбата за условията и реда за извършване на оценка на въздействието върху околната среда на инвестиционни предложения за строителство, дейности и технологии / ДВ бр. 25 / 2003 г.

Ви уведомява Вас и обществеността на с. Ветрен, община Силистра, че има инвестиционно предложение за: *Обект:"Основен ремонт на улична мрежа в населени места на Община Силистра", Подобект 2: "Основен ремонт на улична мрежа в с. Ветрен",*
ЕТАП 1. УЛ. "ДЕВЕТИ СЕПТЕМВРИ" ЕТАП 2. УЛ. "ДУНАВ", ЕТАП 3. УЛ. "ОТ ЧИТАЛИЩЕТО ДО ЦЪРКВАТА", ЕТАП 4. УЛ. "ГРАНИЧНА"

Приложено предоставяме Ви обява, която да поставите на таблото в Кметство Ветрен, Община Силистра за сведение на обществеността.

Моля да ни представите ваше становище, както и информация за наличие на Защитени територии и на елементи от Националната екологична мрежа и отстоянията им до площадката на инвестиционното предложение.

Декември, 2024 г.

АЛЕКСАНДЪР САБАНОВ
Кмет на Община Силистра

ОБЩИНА СИЛИСТРА • КМЕТ •

ОБЩИНА СИЛИСТРА
Изх. № 33-00-56/12.12.24 г.
СИЛИСТРА

О Б Я В А

до заинтересованите лица и общественост

На основание чл. 4, ал. 2 от Наредбата за условията и реда за извършване на оценка на въздействието върху околната среда /ДВ бр.25/2003г, изм. доп. ДВ бр. 04/2012 г./ (Наредбата), Община Силистра

У В Е Д О М Я ВАТ

всички заинтересовани физически и юридически лица, че има инвестиционно предложение за:

Обект:"Основен ремонт на улична мрежа в населени места на Община Силистра"
Подобект 2: "Основен ремонт на улична мрежа в с. Ветрен"
ЕТАП 1. УЛ. "ДЕВЕТИ СЕПТЕМВРИ"
ЕТАП 2. УЛ. "ДУНАВ"
ЕТАП 3. УЛ. "ОТ ЧИТАЛИЩЕТО ДО ЦЪРКВАТА"
ЕТАП 4. УЛ. "ГРАНИЧНА"

Всички, които желаят да изразят мнения и становища могат да го направят писмено в Община Силистра, или в РИОСВ - Русе, бул."Придунавски" № 20 , П.К 26, гр. Русе пощенски код 7000.

Приложение: Уведомление за инвестиционно предложение

С уважение,

АЛЕКСАНДЪР САБАНОВ
Кмет на Община Силистра

ОБЗОРНА СИТУАЦИЯ

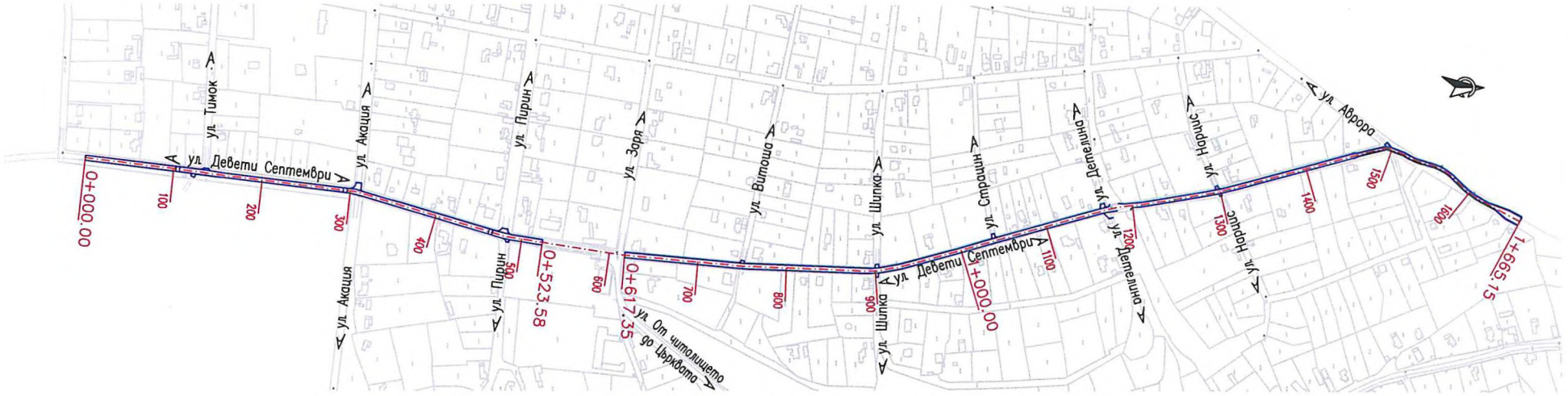

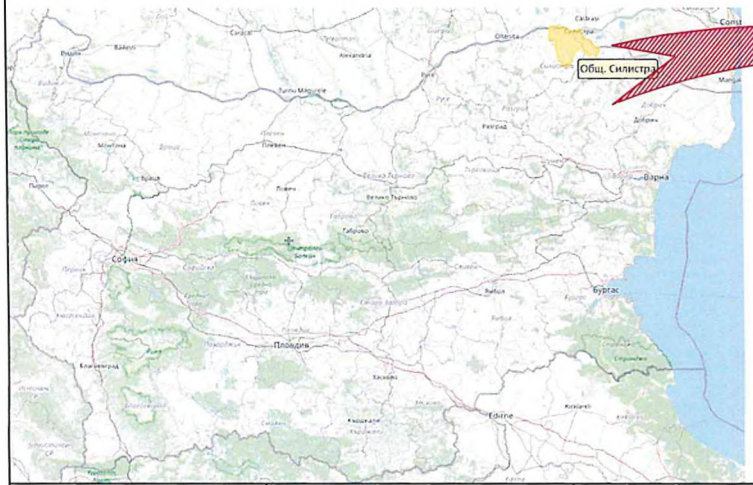



ВЪЗЛОЖИТЕЛ: ОБЩИНА СИЛИСТРА

/Подпис: ...../

	Части	Име и Фамилия	Подпис
СЪГЛАСУВАЛИ	Геодезия:	инж.С.Стоянов	
	Орг.и без на движ.:	инж.Д.Милев	
	ПБЗ:	инж.Д.Милев	
	ПУСО:	инж.Д.Милев	

Проектант: /Част Пътна/ /Подпис– инж.Д.Милев/	Представител на изпълнителя: /Подпис– д– р. инж.Петко Николов/	ВЪЗЛОЖИТЕЛ: ОБЩИНА СИЛИСТРА Адрес: кв.Силистра ул."Симеон Велики"N33; ПК7500; тел.: (086)824243, факс: (086)823343; e-mail: mayor@silistra.bg ИЗПЪЛНИТЕЛ: ДЗЗД"СИЛИСТРА ПРОДЖЕКТ 2024" Адрес: гр.Русе, ПК 7000, Русе, ул. „Олимпи Панов" N14 GSM: 082/820063; e-mail: office@poting.bg/proekt@poting.bg	ЗОВИ ЧЕРТЕЖ Е ПОД ЗАКРИЛА НА ЗАКОНА ЗА АВТОРСКОТО ПРАВО И СРОДНИТЕ МУ ПРАВА ЗАБРАНЕНА Е ВСЯКА ДРУГА НЕГОВА ИЗПОЛЗВАНЕ И РАЗМНОЖЕНИЕ КЪЛЫ ПРЕДНАЗНАЧЕНИЕ МУ БЕЗ ИЗРИЧНОТО СЪГЛАСИЕ НА АВТОРА И БЕЗ НАСТОЯЩАТА ТИТУЛНА СТРАНИЦА	Рамково споразумение N2024–У–141 11.07.2024г. ФАЗА РП МАЩАБ 1:	ОБЕКТ: Основен ремонт на улична мрежа в населени места на Община Силистра ПОДОБЕКТ: Основен ремонт на улична мрежа в с. Ветрен Улица: Девети Септември СЪДЪРЖАНИЕ: Обзорна Ситуация	/2024 ЛИСТ N ОС–ПО2 –Е1 –02–01–01

ОБЗОРНА СИТУАЦИЯ

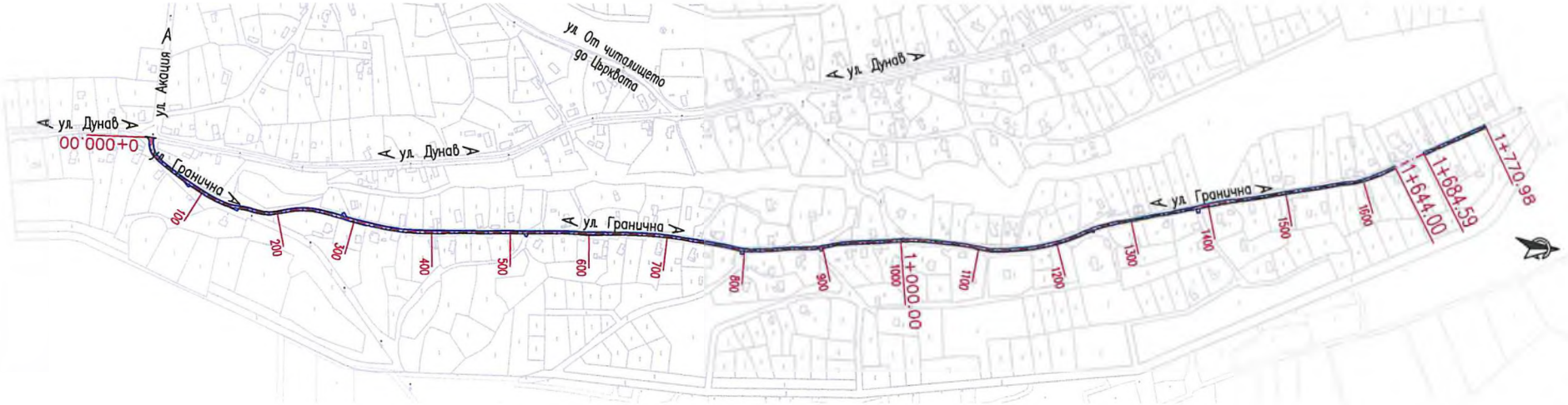

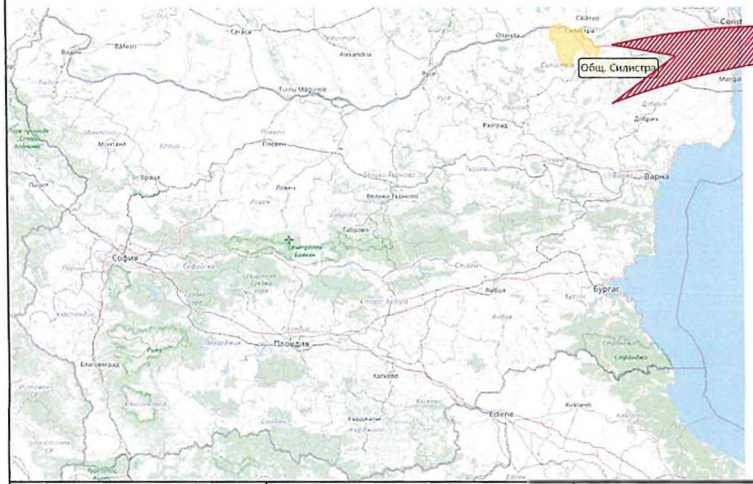



ВЪЗЛОЖИТЕЛ: ОБЩИНА СИЛИСТРА

/Подпис ...../

Части		Име и Фамилия	Подпис
СЪГЛАСУВАЛИ	Геодезия:	инж.С.Стоянов	
	Орг.ц без на движ.:	инж.Д.Милев	
	ПБЗ	инж.Д.Милев	
	ПУСО:	инж.Д.Милев	

Проектант: /Част Пътна/ /Подпис– инж.Д.Милев/	Представител на изпълнителя: /Подпис– д–р инж.Петко Николов/	ВЪЗЛОЖИТЕЛ: ОБЩИНА СИЛИСТРА Адрес: гр.Силистра ул." Симеон Велики"№33; ПК7500; тел:(086)824243, факс:(086)823343; e–mail: mayor@allstra.bg ИЗПЪЛНИТЕЛ: ДЗЗД" СИЛИСТРА ПРОДЖЕКТ 2024" Адрес: гр.Русе , ПК 7000, Русе, ул „Отец Паисий" N14 GSM:082/820063; e–mail: office@poling.bg/proekt@poling.bg	ТЕЗИ ЧЕРТЕЖИ Е ОБЕКТ НА АВТОРСКО ПРАВО И СРЕЩУ НЕГО ЗАКОНА ЗА АВТОРСКОТО ПРАВО И СРОДНИТЕ МУ ПРАВА ЗАБРАНЕНА Е ВСЯКА ДРУГА НЕГОВА УПОТРЕБА И РАЗМНОЖАВАНЕ БЕЗ ПРЕДВАРИТЕЛНО МУ ПИСМЕНО СЪГЛАСИЕ НА АВТОРА И БЕЗ НАСТОЯЩАТА ЗАБЕЛЕЖКА СТРАНИЦА	Рамково споразумение N2024–У–141 11.07.2024г.	ОБЕКТ: Основен ремонт на улична мрежа в населени места на Община Силистра ПОДОБЕКТ:Основен ремонт на улична мрежа в с. Ветрен Улица: Гранична СЪДЪРЖАНИЕ: Обзорна Ситуация	/2024 ЛИСТ N ОС–ПО2 – Е4 –02–01–01
				ФАЗА РП / МАЩАБ 1:		

ОБЗОРНА СИТУАЦИЯ

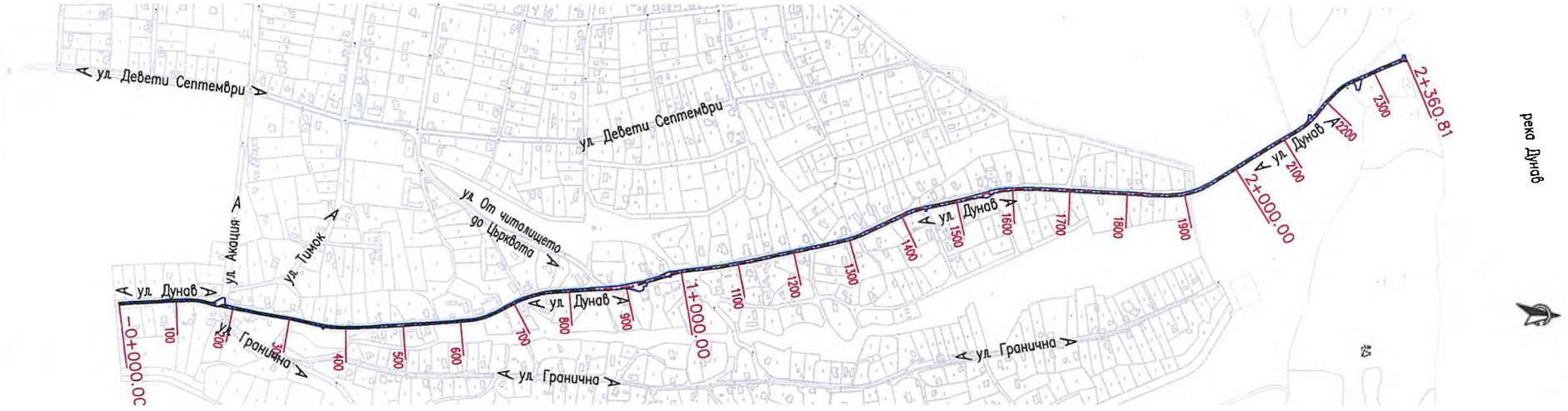

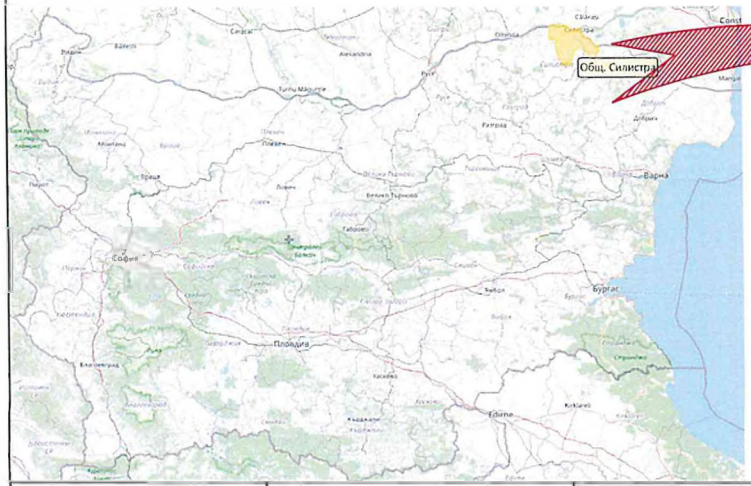



ВЪЗЛОЖИТЕЛ: ОБЩИНА СИЛИСТРА		
/Подпис: ...../		
Части	Име и Фамилия	Подпис
СЪГЛАСУВАЛИ: Геодезия	инж С.Стоянов	
Орг. и без. на движ.:	инж Д.Милев	
ПБЗ:	инж Д.Милев	
ПУСО:	инж Д.Милев	

Проектант: /Част Пътна/ /Подпис- инж Д.Милев/	Представител на изпълнителя: /Подпис- д-р. инж Петко Николов/	ВЪЗЛОЖИТЕЛ: ОБЩИНА СИЛИСТРА Адрес: гр.Силистра, ул."Симеон Велика"№33; ПК7500; тел:(086)824243, факс:(086)823343; e-mail: mayor@silistra.bg ИЗПЪЛНИТЕЛ: ДЗЗД"СИЛИСТРА ПРОДЖЕКТ 2024" Адрес: гр.Русе, ПК 7000, Русе, ул. „Олимпи Панов" N14 GSM: 082/820063; e-mail: office@paling.bg/proekt@paling.bg	ТОЗИ ЧЕРТЕЖ Е ПОД ЗАКРИЛА НА ЗАКОНА ЗА АВТОРСКОТО ПРАВО И СРОДНИТЕ МУ ПРАВА. ЗАБРАНЕНА Е ВСЯКА ДРУГА НЕГОВА ИЗПОЛЗВАНЕ И РАЗМНОЖЕНИЕ КОЕМУ ПРЕДВАРИТЕЛНО НЕ БЕЗ ПОЛУЧЕНОТО СЪГЛАСИЕ НА АВТОРА И БЕЗ НАСТОЯЩАТА ТАКУВА СТРАНИЦА	Рамково споразумение N2024-У-141 11.07.2024г. ФАЗА РП МАЩАБ 1:	ОБЕКТ: Основен ремонт на улична мрежа в населени места на Община Силистра ПОДОБЕКТ: Основен ремонт на улична мрежа в с. Ветрен Улица: Дунав СЪДЪРЖАНИЕ: Обзорна Ситуация	/2024 ЛИСТ N ОС-ПО2 -Е2 -02-01-01

ОБЗОРНА СИТУАЦИЯ

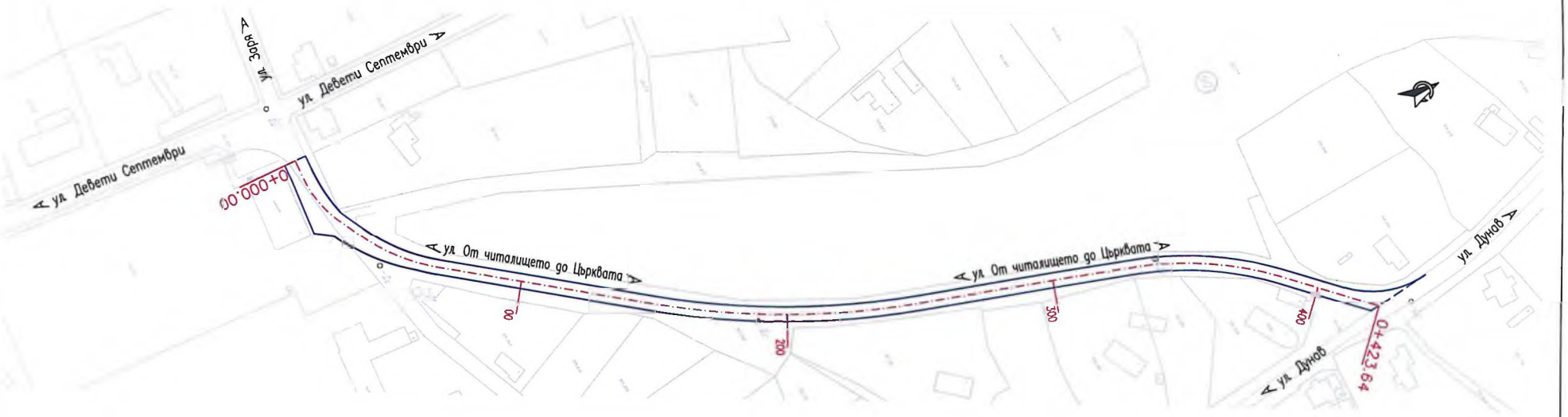

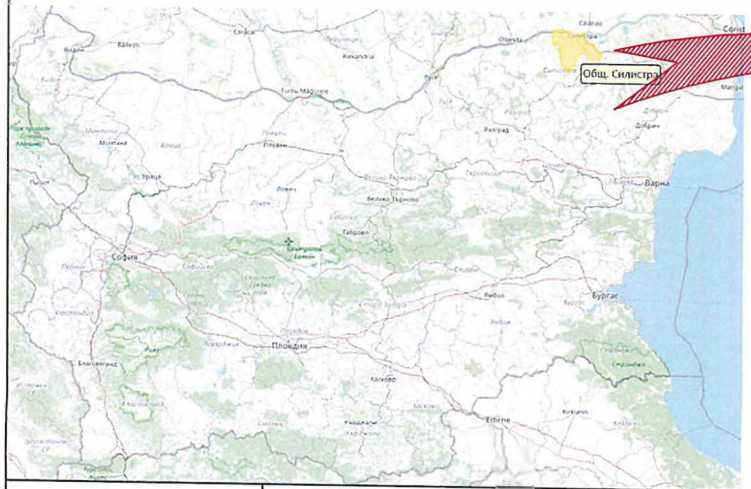



ВЪЗЛОЖИТЕЛ: ОБЩИНА СИЛИСТРА

/Подпис: ...../

	Части	Име и Фамилия	Подпис
СЪГЛАСУВАЛИ	Геодезия:	инж. С. Стоянов	
	Орг. и без на движ:	инж. Д. Милев	
	ПБЗ:	инж. Д. Милев	
	ПУСО:	инж. Д. Милев	

Проектант:
/Част Пътна/

/Подпис- инж. Д. Милев/

Представител на изпълнителя:

/Подпис- д-р. инж. Петко Николов/

ВЪЗЛОЖИТЕЛ: ОБЩИНА СИЛИСТРА
Адрес: гр. Силистра, ул. "Симеон Велики" N33; ПК7500;
тел.: (086)824243, факс: (086)823343; e-mail: mayor@silistra.bg

ИЗПЪЛНИТЕЛ: ДЗЗД "СИЛИСТРА ПРОДЖЕКТ 2024"
Адрес: гр. Русе, ПК 7000, Русе, ул. „Олимпи Панов" N14
GSM: 082/820063; e-mail: office@pating.bg/proekt@pating.bg

ТОЗИ ЧЕРТЕЖ Е ПОД ЗАКРИЛА НА ЗАКОНА ЗА АВТОРСКОТО ПРАВО И СРОДНИТЕ МУ ПРАВА. ЗАБРАНЕНО Е ВСЯКА ДРУГА НЕГОВА УПОТРЕБА И РАЗМНОЖАВАНЕ ВЪЗМОЖНО ПРЕДИЗВИКВАНЕ ИМ БЕЗ ПИСМЕНОТО СЪГЛАСИЕ НА АВТОРА И БЕЗ ИЗКЛЮЧВАЩА ВЛОЗИМА ПОЛИЦИЯ

Рамково споразумение	ФАЗА	МАЩАБ
N2024-У-141 11.07.2024г	РП	1:

ОБЕКТ: Основен ремонт на улична мрежа в населени места на Община Силистра
ПОДОБЕКТ: Основен ремонт на улична мрежа в с. Ветрен
Улица: От Читалището до Църквата
СЪДЪРЖАНИЕ: Обзорна Ситуация

/2024

ЛИСТ N
ОС-ПО2 -Е3 -02-01-01

АГЕНЦИЯ ПО ГЕОДЕЗИЯ,
КАРТОГРАФИЯ И КАДАСТЪР

София 1618, кв.Павлово, ул.Мусала №1
тел. 02/955 45 40, факс: 02/955 53 33
ACAD@CADASTRE.BG • WWW.CADASTRE.BG

СЛУЖБА ПО ГЕОДЕЗИЯ, КАРТОГРАФИЯ И КАДАСТЪР - ГР. СИЛИСТРА

7500, ПОЩЕНСКА КУТИЯ 198, Ул. "ИЛИЯ БЛЪСКОВ" №1, ет.3, 086/822397; 821788,
silistra@cadastre.bg, БУЛСТАТ:130362903

СКИЦА НА ПОЗЕМЛЕН ИМОТ
№ 15-812533-09.08.2024 г.

Поземлен имот с идентификатор **10834.501.902**

С. **Ветрен**, общ. **Силистра**, обл. **Силистра**
По кадастралната карта и кадастралните регистри, одобрени със **Заповед РД-18-163/07.11.2023 г. на ИЗПЪЛНИТЕЛЕН ДИРЕКТОР НА АГКК**
Последно изменение на кадастралната карта и кадастралните регистри, засягащо поземления имот: **няма данни за изменение**
Адрес на поземления имот: **с. Ветрен, ул. ДУНАВ**
Площ: **2715 кв. м**
Трайно предназначение на територията: **Урбанизирана**
Начин на трайно ползване: **За второстепенна улица**

Координатна система КК2005

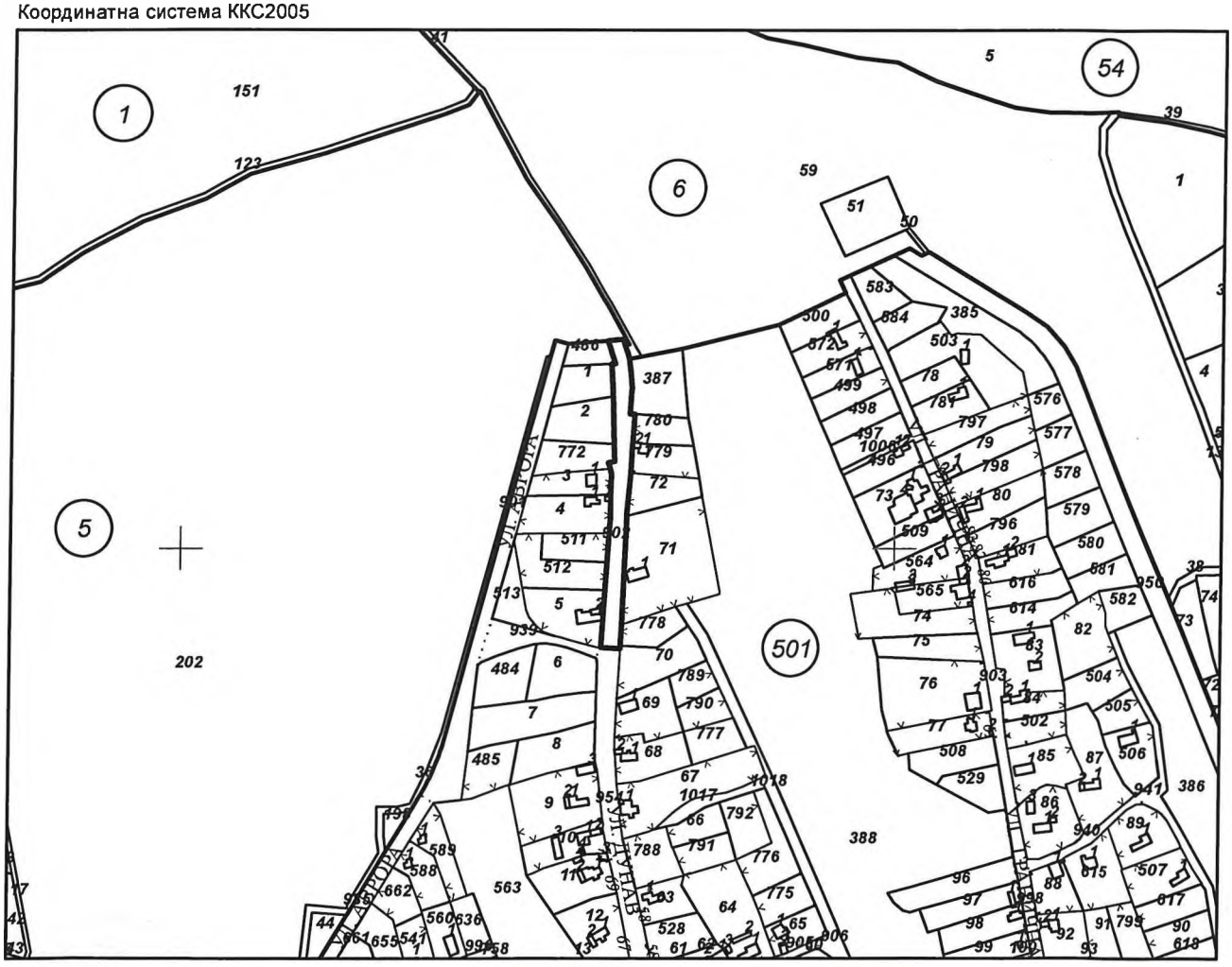

М 1:5000

Предишен идентификатор: **няма**
Номер по предходен план: **няма**

Скица **№ 15-812533-09.08.2024 г.** издадена въз основа на заявление с входящ **№ 01-437286-09.08.2024 г.**

.....
Мирослава Вълкова Йоргова ОбА Силистра

Подписан с квалифициран електронен печат Geodesy Cartography and Cadastre Agency, E
DN: C=BG, L=Sofia, O=Geodesy Cartography and Cadastre Agency, OID.2.5.4.97=NTRBG-130362903, CN=Geodesy Cartography and Cadastre Agency

София 1618, кв.Павлово, ул.Мусала №1
тел. 02/955 45 40, факс. 02/955 53 33
ACAD@CADASTRE.BG • WWW.CADASTRE.BG

Съседи: **10834.5.202, 10834.501.4, 10834.501.512, 10834.501.511, 10834.501.939, 10834.501.5, 10834.501.954, 10834.501.70, 10834.501.778, 10834.501.71, 10834.501.72, 10834.501.779, 10834.501.780, 10834.501.387, 10834.501.486, 10834.501.1, 10834.6.41, 10834.501.2, 10834.501.772, 10834.501.3**

Собственици по данни от КРНИ:
1. **000565537, ОБЩИНА СИЛИСТРА**
Няма данни за идеалните части
Няма документ за собственост от 0000г.

Носители на други вещни права по данни от КРНИ:
няма данни

Сгради, които попадат върху имота
няма данни за сгради

Скица **№ 15-812533-09.08.2024 г.** издадена въз основа на заявление с входящ **№ 01-437286-09.08.2024 г.**

.....
Мирослава Вълкова Йоргова ОбА Силистра

АГЕНЦИЯ ПО ГЕОДЕЗИЯ,
КАРТОГРАФИЯ И КАДАСТЪР

София 1618, кв.Павлово ул.Мусала №1
тел..02/955 45 40, факс. 02/955 53 33
ACAD@CADASTRE.BG • WWW.CADASTRE.BG

СЛУЖБА ПО ГЕОДЕЗИЯ, КАРТОГРАФИЯ И КАДАСТЪР - ГР. СИЛИСТРА

7500, ПОЩЕНСКА КУТИЯ 198, Ул. "ИЛИЯ БЛЪСКОВ" №1, ет.3, 086/822397; 821788,
silistra@cadastre.bg, БУЛСТАТ:130362903

СКИЦА НА ПОЗЕМЛЕН ИМОТ
№ 15-812536-09.08.2024 г.

Поземлен имот с идентификатор **10834.501.954**

С. **Ветрен**, общ. **Силистра**, обл. **Силистра**
По кадастралната карта и кадастралните регистри, одобрени със **Заповед РД-18-163/07.11.2023 г. на ИЗПЪЛНИТЕЛЕН ДИРЕКТОР НА АГКК**
Последно изменение на кадастралната карта и кадастралните регистри, засягащо поземления имот: **няма данни за изменение**
Адрес на поземления имот: **с. Ветрен, ул. ДУНАВ**
Площ: **3470 кв. м**
Трайно предназначение на територията: **Урбанизирана**
Начин на трайно ползване: **За второстепенна улица**

Координатна система КК2005

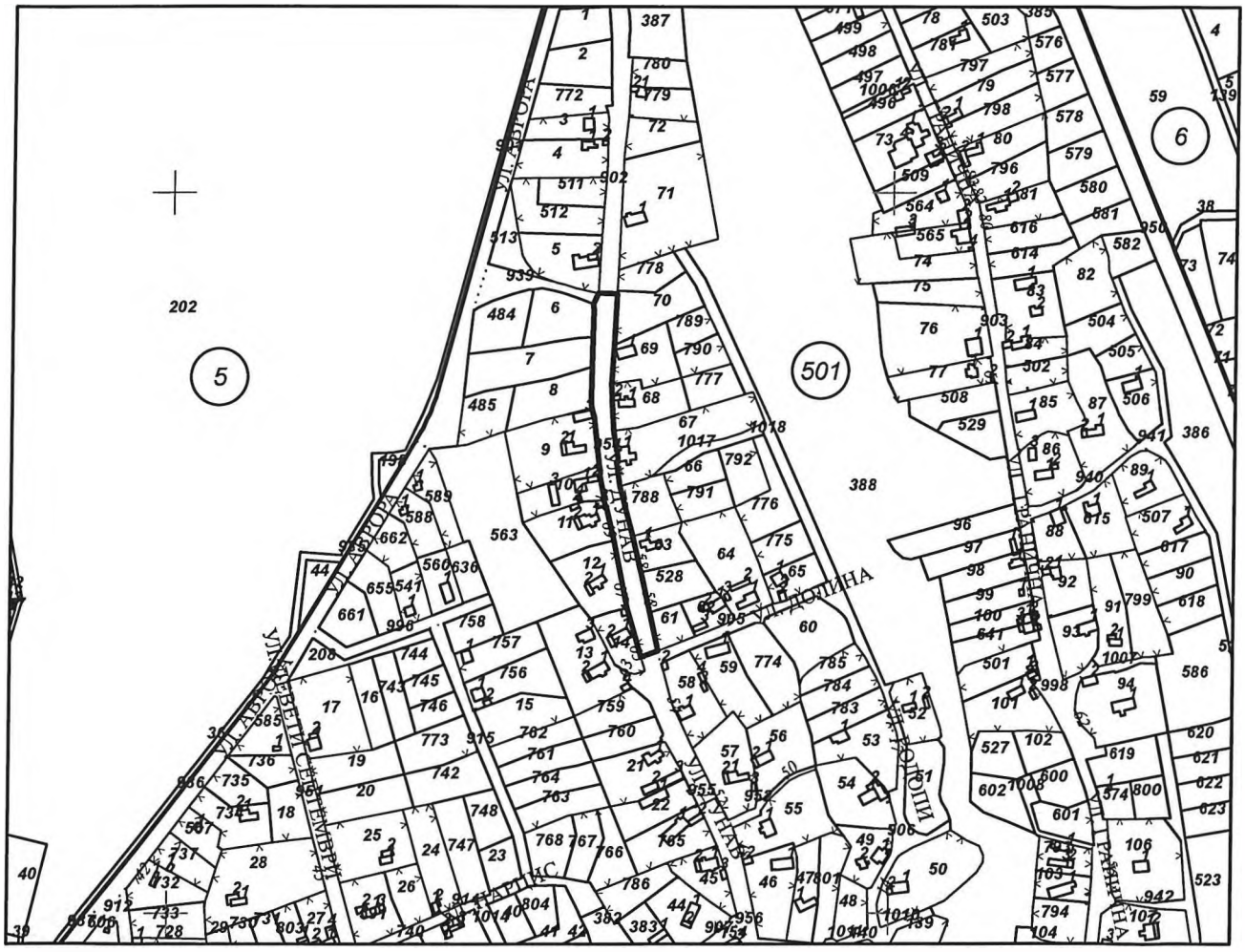

М 1:5000

Предишен идентификатор: **няма**
Номер по предходен план: **няма**

Скица **№ 15-812536-09.08.2024 г.** издадена въз основа на заявление с входящ **№ 01-437286-09.08.2024 г.**

.....
Мирослава Вълкова Йоргова ОбА Силистра

Подписан с квалифициран електронен печат Geodesy Cartography and Cadastre Agency, E
DN: C=BG, L=Sofia, O=Geodesy Cartography and Cadastre Agency, OID.2.5.4.97=NTRBG-130362903, CN=Geodesy Cartography and Cadastre Agency

София 1618, кв.Павлово, ул.Мусала №1
тел. 02/955 45 40, факс 02/955 53 33
ACAD@CADASTRE.BG - WWW.CADASTRE.BG

Съседи: **10834.501.10, 10834.501.11, 10834.501.12, 10834.501.14, 10834.501.955, 10834.501.61, 10834.501.528, 10834.501.63, 10834.501.905, 10834.501.788, 10834.501.67, 10834.501.68, 10834.501.69, 10834.501.70, 10834.501.902, 10834.501.5, 10834.501.6, 10834.501.939, 10834.501.7, 10834.501.8, 10834.501.9**

Собственици по данни от КРНИ:
1. **000565537, ОБЩИНА СИЛИСТРА**
Няма данни за идеалните части
Няма документ за собственост от 0000г.

Носители на други вещни права по данни от КРНИ:
няма данни

Сгради, които попадат върху имота
няма данни за сгради

Скица **№ 15-812536-09.08.2024 г.** издадена въз основа на заявление с входящ **№ 01-437286-09.08.2024 г.**

.....
Мирослава Вълкова Йоргова ОбА Силистра

АГЕНЦИЯ ПО ГЕОДЕЗИЯ,
КАРТОГРАФИЯ И КАДАСТЪР

София 1618, кв.Павлово, ул.Мусала №1
тел. 02/955 45 40, факс 02/955 53 33
ACAD@CADASTRE.BG • WWW.CADASTRE.BG

СЛУЖБА ПО ГЕОДЕЗИЯ, КАРТОГРАФИЯ И КАДАСТЪР - ГР. СИЛИСТРА

7500, ПОЩЕНСКА КУТИЯ 198, Ул. "ИЛИЯ БЛЪСКОВ" №1, ет.3, 086/822397; 821788,
silistra@cadastre.bg, БУЛСТАТ:130362903

СКИЦА НА ПОЗЕМЛЕН ИМОТ
№ 15-812539-09.08.2024 г.

Поземлен имот с идентификатор **10834.501.956**

С. **Ветрен**, общ. **Силистра**, обл. **Силистра**
По кадастралната карта и кадастралните регистри, одобрени със **Заповед РД-18-163/07.11.2023 г. на ИЗПЪЛНИТЕЛЕН ДИРЕКТОР НА АГКК**
Последно изменение на кадастралната карта и кадастралните регистри, засягащо поземления имот: **няма данни за изменение**
Адрес на поземления имот: **с. Ветрен, ул. ДУНАВ**
Площ: **3023 кв. м**
Трайно предназначение на територията: **Урбанизирана**
Начин на трайно ползване: **За второстепенна улица**

Координатна система КК2005

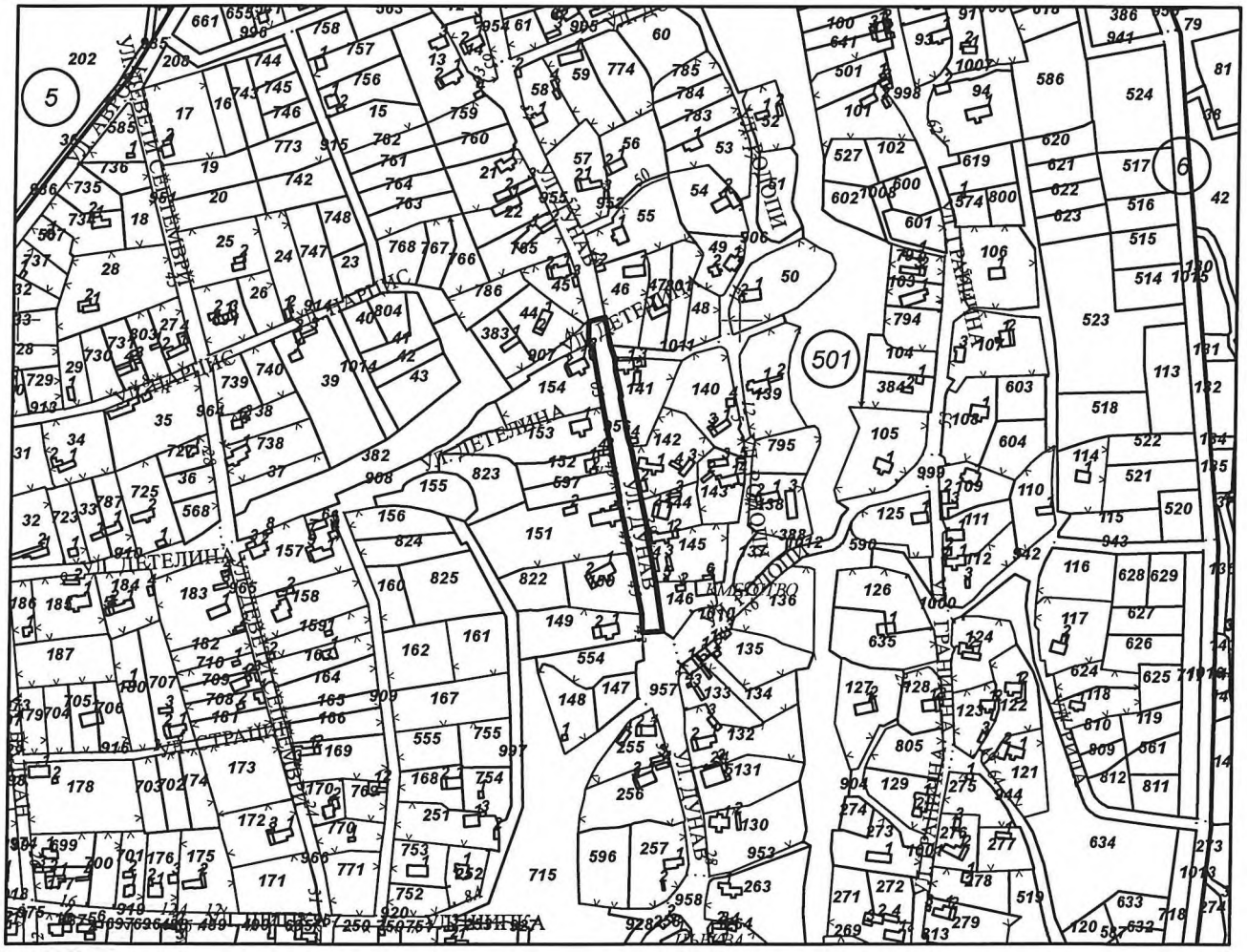

М 1:5000

Предишен идентификатор: **няма**
Номер по предходен план: **няма**

Скица **№ 15-812539-09.08.2024 г.** издадена въз основа на заявление с входящ **№ 01-437286-09.08.2024 г.**

.....
Мирослава Вълкова Йоргова ОбА Силистра

Подписан с квалифициран електронен печат Geodesy Cartography and Cadastre Agency, E
DN: C=BG, L=Sofia, O=Geodesy Cartography and Cadastre Agency, OID.2.5.4.97=NTRBG-130362903, CN=Geodesy Cartography and Cadastre Agency

София 1618, кв.Павлово, ул.Мусала №1
тел.:02/955 45 40, факс 02/955 53 33
ACAD@CADASTRE.BG • WWW.CADASTRE.BG

Съседи: **10834.501.597, 10834.501.151, 10834.501.149, 10834.501.150, 10834.501.957, 10834.501.146, 10834.501.145, 10834.501.144, 10834.501.142, 10834.501.1011, 10834.501.141, 10834.501.46, 10834.501.955, 10834.501.45, 10834.501.907, 10834.501.154, 10834.501.153, 10834.501.152**

Собственици по данни от КРНИ:
1. **000565537, ОБЩИНА СИЛИСТРА**
Няма данни за идеалните части
Няма документ за собственост от 0000г.

Носители на други вещни права по данни от КРНИ:
няма данни

Сгради, които попадат върху имота
няма данни за сгради

Скица **№ 15-812539-09.08.2024 г.** издадена въз основа на заявление с входящ **№ 01-437286-09.08.2024 г.**

.....
Мирослава Вълкова Йоргова ОбА Силистра

АГЕНЦИЯ ПО ГЕОДЕЗИЯ,
КАРТОГРАФИЯ И КАДАСТЪР

София 1618, кв.Павлово, ул.Мусала №1
тел. 02/955 45 40, факс. 02/955 53 33
ACAD@CADASTRE.BG • WWW.CADASTRE.BG

СЛУЖБА ПО ГЕОДЕЗИЯ, КАРТОГРАФИЯ И КАДАСТЪР - ГР. СИЛИСТРА

7500, ПОЩЕНСКА КУТИЯ 198, Ул. "ИЛИЯ БЛЪСКОВ" №1, ет.3, 086/822397; 821788,
silistra@cadastre.bg, БУЛСТАТ:130362903

СКИЦА НА ПОЗЕМЛЕН ИМОТ
№ 15-812543-09.08.2024 г.

Поземлен имот с идентификатор **10834.501.957**

С. **Ветрен**, общ. **Силистра**, обл. **Силистра**
По кадастралната карта и кадастралните регистри, одобрени със **Заповед РД-18-163/07.11.2023 г. на ИЗПЪЛНИТЕЛЕН ДИРЕКТОР НА АГКК**
Последно изменение на кадастралната карта и кадастралните регистри, засягащо поземления имот: **няма данни за изменение**
Адрес на поземления имот: **с. Ветрен, ул. ДУНАВ**
Площ: **3097 кв. м**
Трайно предназначение на територията: **Урбанизирана**
Начин на трайно ползване: **За второстепенна улица**

Координатна система КК2005

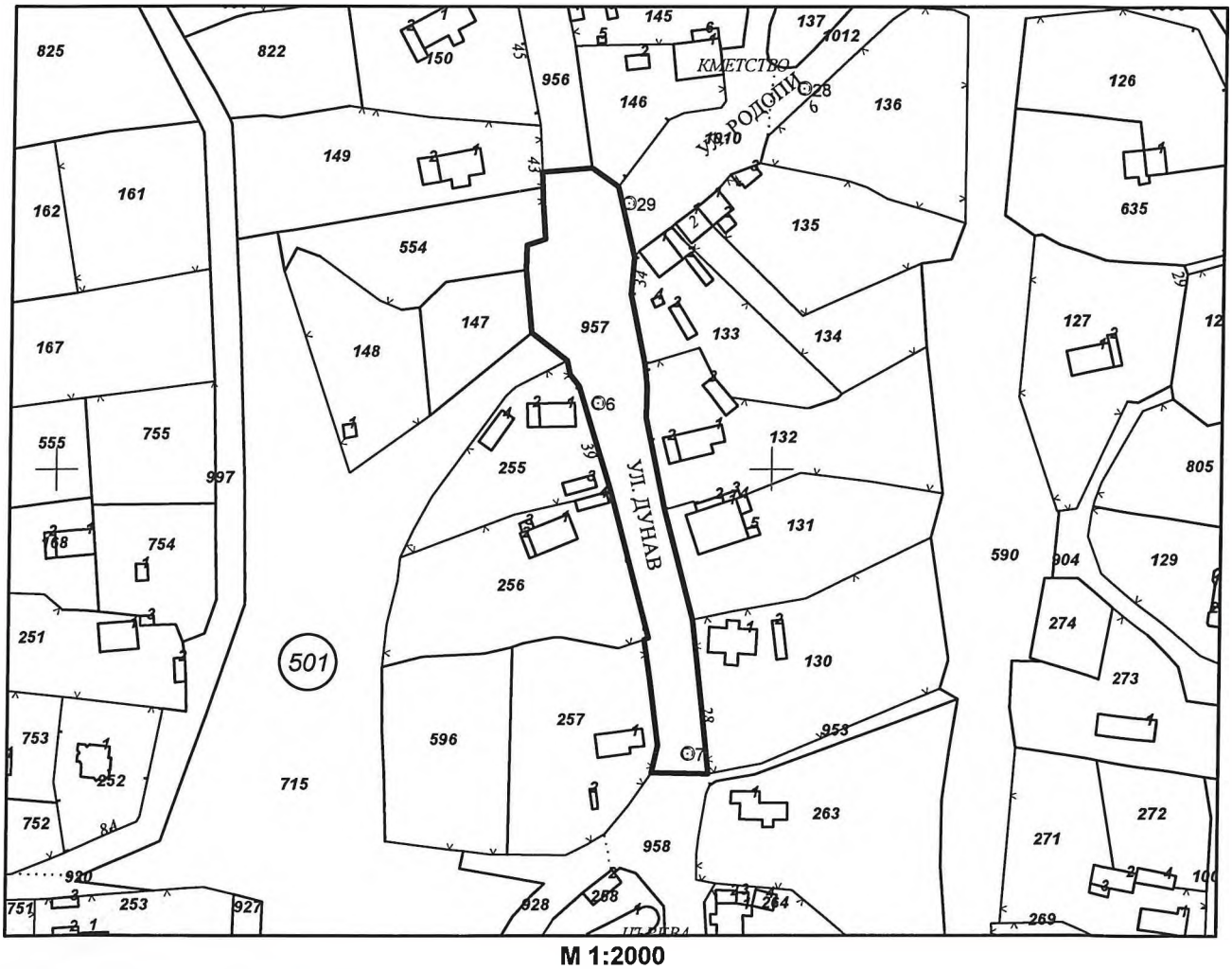

М 1:2000

Предишен идентификатор: **няма**
Номер по предходен план: **няма**

Скица **№ 15-812543-09.08.2024 г.** издадена въз основа на заявление с входящ **№ 01-437286-09.08.2024 г.**

.....
Мирослава Вълкова Йоргова ОбА Силистра

Подписан с квалифициран електронен печат Geodesy Cartography and Cadastre Agency, E
DN: C=BG, L=Sofia, O=Geodesy Cartography and Cadastre Agency, OID.2.5.4.97=NTRBG-130362903, CN=Geodesy Cartography and Cadastre Agency

София 1618, кв.Павлово, ул.Мусала №1
тел. 02/955 45 40, факс. 02/955 53 33
ACAD@CADASTRE.BG • WWW.CADASTRE.BG

Съседи: **10834.501.255, 10834.501.256, 10834.501.715, 10834.501.257, 10834.501.958, 10834.501.953, 10834.501.130, 10834.501.131, 10834.501.132, 10834.501.133, 10834.501.1010, 10834.501.146, 10834.501.956, 10834.501.149, 10834.501.554, 10834.501.147**

Собственици по данни от КРНИ:
1. **000565537, ОБЩИНА СИЛИСТРА**
Няма данни за идеалните части
Няма документ за собственост от 0000г.

Носители на други вещни права по данни от КРНИ:
няма данни

Сгради, които попадат върху имота
няма данни за сгради

Скица **№ 15-812543-09.08.2024 г.** издадена въз основа на заявление с входящ **№ 01-437286-09.08.2024 г.**

.....
Мирослава Вълкова Йоргова ОбА Силистра

АГЕНЦИЯ ПО ГЕОДЕЗИЯ,
КАРТОГРАФИЯ И КАДАСТЪР

София 1618, кв.Павлово ул.Мусала №1
тел.:02/955 45 40, факс: 02/955 53 33
ACAD@CADASTRE.BG • WWW.CADASTRE.BG

СЛУЖБА ПО ГЕОДЕЗИЯ, КАРТОГРАФИЯ И КАДАСТЪР - ГР. СИЛИСТРА
7500, ПОЩЕНСКА КУТИЯ 198, Ул. "ИЛИЯ БЛЪСКОВ" №1, ет.3, 086/822397; 821788,
silistra@cadastre.bg, БУЛСТАТ:130362903

СКИЦА НА ПОЗЕМЛЕН ИМОТ
№ 15-812545-09.08.2024 г.

Поземлен имот с идентификатор **10834.501.959**

С. **Ветрен**, общ. **Силистра**, обл. **Силистра**
По кадастралната карта и кадастралните регистри, одобрени със **Заповед РД-18-163/07.11.2023 г. на ИЗПЪЛНИТЕЛЕН ДИРЕКТОР НА АГКК**
Последно изменение на кадастралната карта и кадастралните регистри, засягащо поземления имот: **няма данни за изменение**
Адрес на поземления имот: **с. Ветрен, ул. ДУНАВ**
Площ: **6968 кв. м**
Трайно предназначение на територията: **Урбанизирана**
Начин на трайно ползване: **За второстепенна улица**

Координатна система КК2005

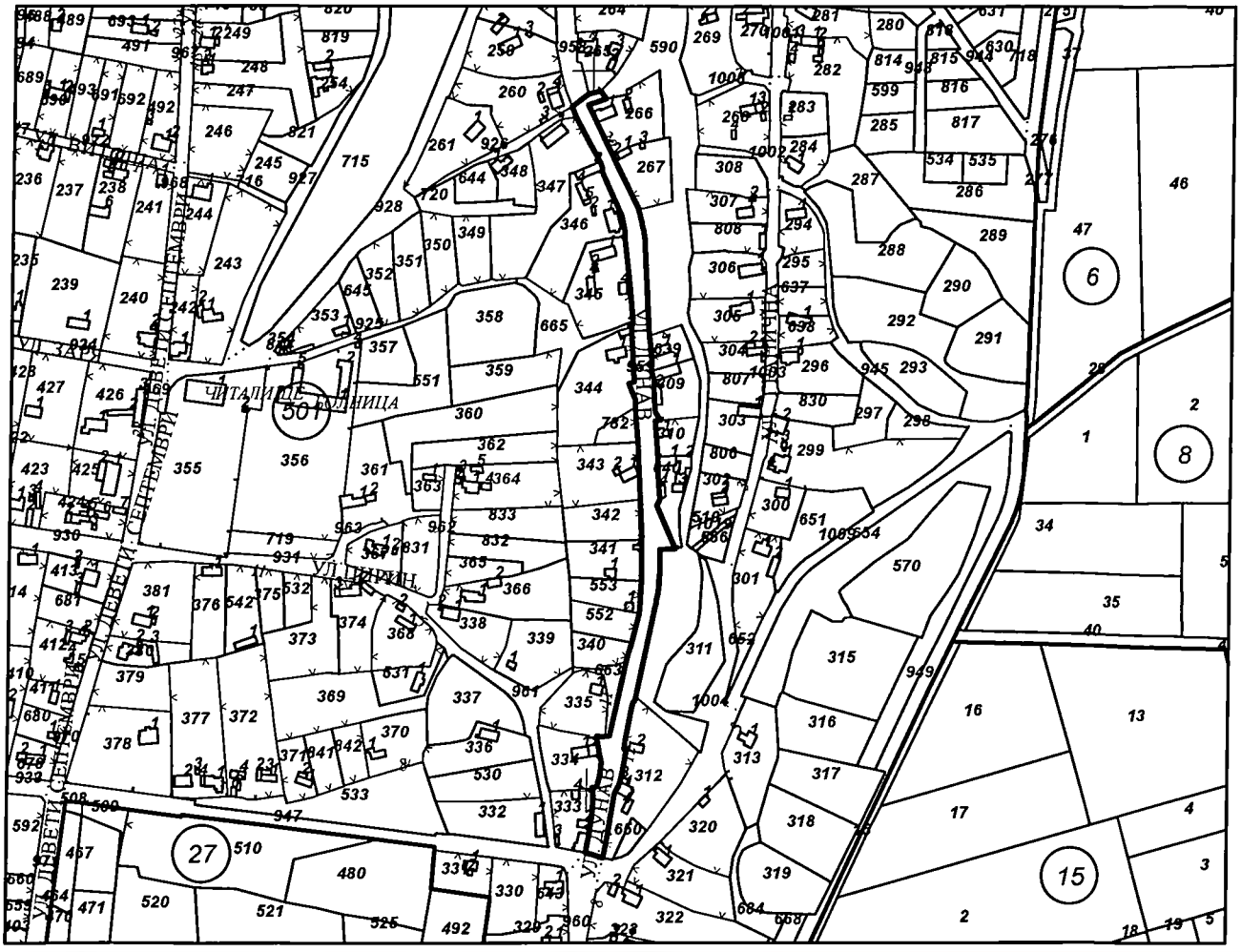

М 1:5000

Предишен идентификатор: **няма**
Номер по предходен план: **няма**

Скица **№ 15-812545-09.08.2024 г.** издадена въз основа на заявление с входящ **№ 01-437286-09.08.2024 г.**

.....
Мирослава Вълкова Йоргова ОбА Силистра

Подписан с квалифициран електронен печат Geodesy Cartography and Cadastre Agency, E
DN: C=BG, L=Sofia, O=Geodesy Cartography and Cadastre Agency, OID.2.5.4.97=NTRBG-130362903, CN=Geodesy Cartography and Cadastre Agency

София 1618, кв.Павлово, ул.Мусала №1
тел. 02/955 45 40, факс 02/955 53 33
ACAD@CADASTRE.BG • WWW.CADASTRE.BG

Съседи: **10834.501.947, 10834.501.342, 10834.501.341, 10834.501.335, 10834.501.334, 10834.501.553, 10834.501.552, 10834.501.340, 10834.501.333, 10834.501.960, 10834.501.663, 10834.501.312, 10834.501.1004, 10834.501.640, 10834.501.310, 10834.501.309, 10834.501.639, 10834.501.590, 10834.501.267, 10834.501.266, 10834.501.265, 10834.501.958, 10834.501.345, 10834.501.346, 10834.501.782, 10834.501.260, 10834.501.347, 10834.501.926, 10834.501.344, 10834.501.665, 10834.501.343**

Собственици по данни от КРНИ:
1. **000565537, ОБЩИНА СИЛИСТРА**
Няма данни за идеалните части
Няма документ за собственост от 0000г.

Носители на други вещни права по данни от КРНИ:
няма данни

Сгради, които попадат върху имота
няма данни за сгради

Скица **№ 15-812545-09.08.2024 г.** издадена въз основа на заявление с входящ **№ 01-437286-09.08.2024 г.**

.....
Мирослава Вълкова Йоргова ОбА Силистра

АГЕНЦИЯ ПО ГЕОДЕЗИЯ, КАРТОГРАФИЯ И КАДАСТЪР

София 1618, кв.Павлово, ул.Мусала №1
тел. 02/955 45 40, факс 02/955 53 33
ACAD@CADASTRE.BG • WWW.CADASTRE.BG

СЛУЖБА ПО ГЕОДЕЗИЯ, КАРТОГРАФИЯ И КАДАСТЪР - ГР. СИЛИСТРА

7500, ПОЩЕНСКА КУТИЯ 198, Ул. "ИЛИЯ БЛЪСКОВ" №1, ет.3, 086/822397; 821788,
silistra@cadastre.bg, БУЛСТАТ:130362903

СКИЦА НА ПОЗЕМЛЕН ИМОТ
№ 15-812548-09.08.2024 г.

Поземлен имот с идентификатор **10834.501.960**

С. **Ветрен**, общ. **Силистра**, обл. **Силистра**
По кадастралната карта и кадастралните регистри, одобрени със **Заповед РД-18-163/07.11.2023 г. на ИЗПЪЛНИТЕЛЕН ДИРЕКТОР НА АГКК**
Последно изменение на кадастралната карта и кадастралните регистри, засягащо поземления имот: **няма данни за изменение**
Адрес на поземления имот: **с. Ветрен, ул. ДУНАВ**
Площ: **2816 кв. м**
Трайно предназначение на територията: **Урбанизирана**
Начин на трайно ползване: **За второстепенна улица**

Координатна система КК2005

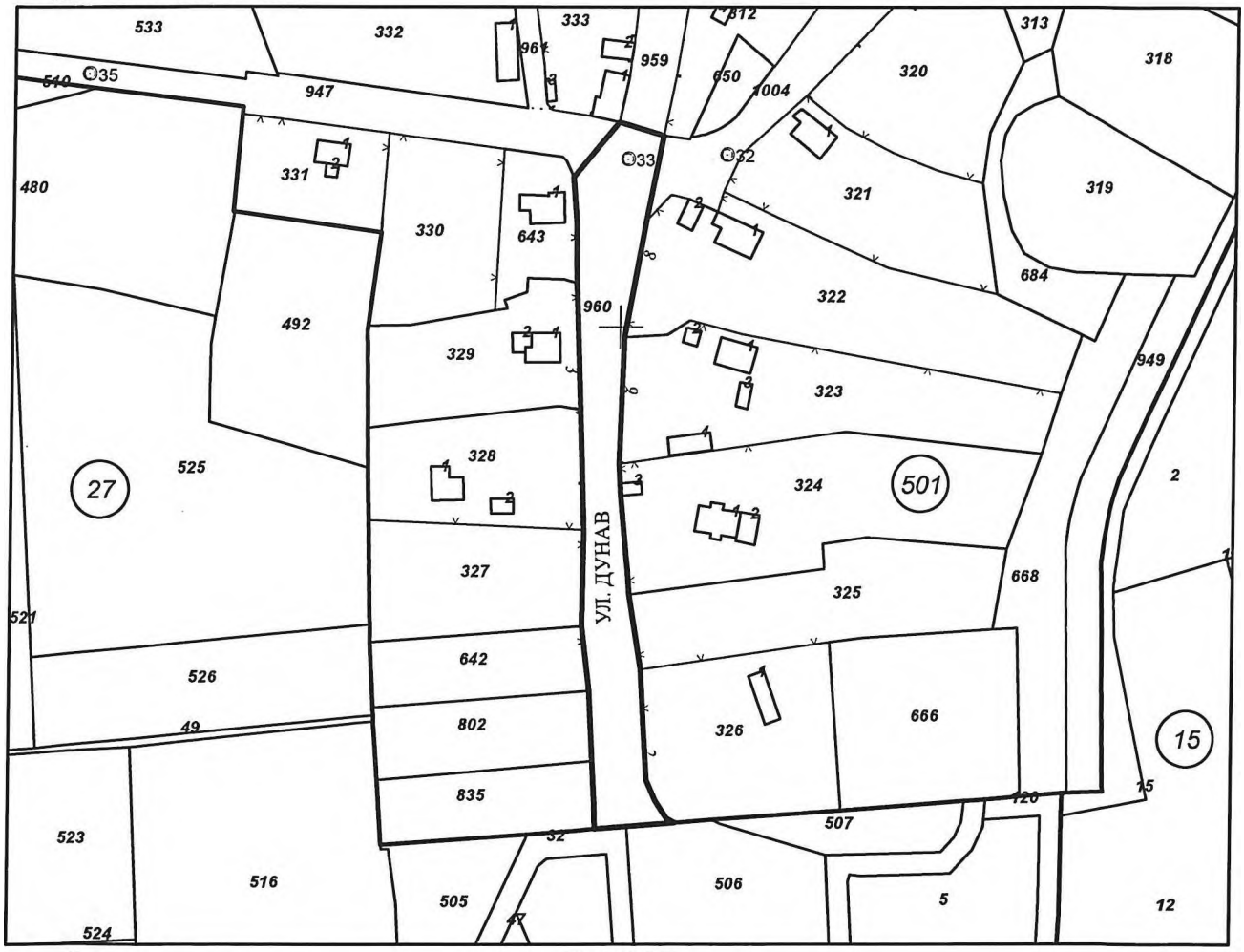

М 1:2000

Предишен идентификатор: **няма**
Номер по предходен план: **няма**

Скица **№ 15-812548-09.08.2024 г.** издадена въз основа на заявление с входящ **№ 01-437286-09.08.2024 г.**

.....
Мирослава Вълкова Йоргова ОбА Силистра

Подписан с квалифициран електронен печат Geodesy Cartography and Cadastre Agency, E
DN: C=BG, L=Sofia, O=Geodesy Cartography and Cadastre Agency, OID.2.5.4.97=NTRBG-130362903, CN=Geodesy Cartography and Cadastre Agency

София 1618, кв.Павлово, ул.Мусала №1
тел. 02/955 45 40, факс: 02/955 53 33
ACAD@CADASTRE.BG • WWW.CADASTRE.BG

Съседи: **10834.501.328, 10834.501.327, 10834.501.642, 10834.501.802, 10834.501.835, 10834.27.32, 10834.27.506, 10834.501.326, 10834.501.325, 10834.501.324, 10834.501.323, 10834.501.322, 10834.501.1004, 10834.501.312, 10834.501.959, 10834.501.333, 10834.501.643, 10834.501.329, 10834.501.947**

Собственици по данни от КРНИ:
1. **000565537, ОБЩИНА СИЛИСТРА**
Няма данни за идеалните части
Няма документ за собственост от 0000г.

Носители на други вещни права по данни от КРНИ:
няма данни

Сгради, които попадат върху имота
няма данни за сгради

Скица **№ 15-812548-09.08.2024 г.** издадена въз основа на заявление с входящ **№ 01-437286-09.08.2024 г.**

.....
Мирослава Вълкова Йоргова ОбА Силистра

АГЕНЦИЯ ПО ГЕОДЕЗИЯ,
КАРТОГРАФИЯ И КАДАСТЪР

София 1618, кв.Павлово, ул Мусала №1
тел: 02/955 45 40, факс: 02/955 53 33
ACAD@CADASTRE.BG • WWW.CADASTRE.BG

СЛУЖБА ПО ГЕОДЕЗИЯ, КАРТОГРАФИЯ И КАДАСТЪР - ГР. СИЛИСТРА

7500, ПОЩЕНСКА КУТИЯ 198, Ул. "ИЛИЯ БЛЪСКОВ" №1, ет.3, 086/822397; 821788,
silistra@cadastre.bg, БУЛСТАТ:130362903

СКИЦА НА ПОЗЕМЛЕН ИМОТ
№ 15-812550-09.08.2024 г.

Поземлен имот с идентификатор **10834.501.903**

С. **Ветрен**, общ. **Силистра**, обл. **Силистра**
По кадастралната карта и кадастралните регистри, одобрени със **Заповед РД-18-163/07.11.2023 г. на ИЗПЪЛНИТЕЛЕН ДИРЕКТОР НА АГКК**
Последно изменение на кадастралната карта и кадастралните регистри, засягащо поземления имот: **няма данни за изменение**
Адрес на поземления имот: **с. Ветрен, ул. ГРАНИЧНА**
Площ: **3658 кв. м**
Трайно предназначение на територията: **Урбанизирана**
Начин на трайно ползване: **За второстепенна улица**

Координатна система КК2005

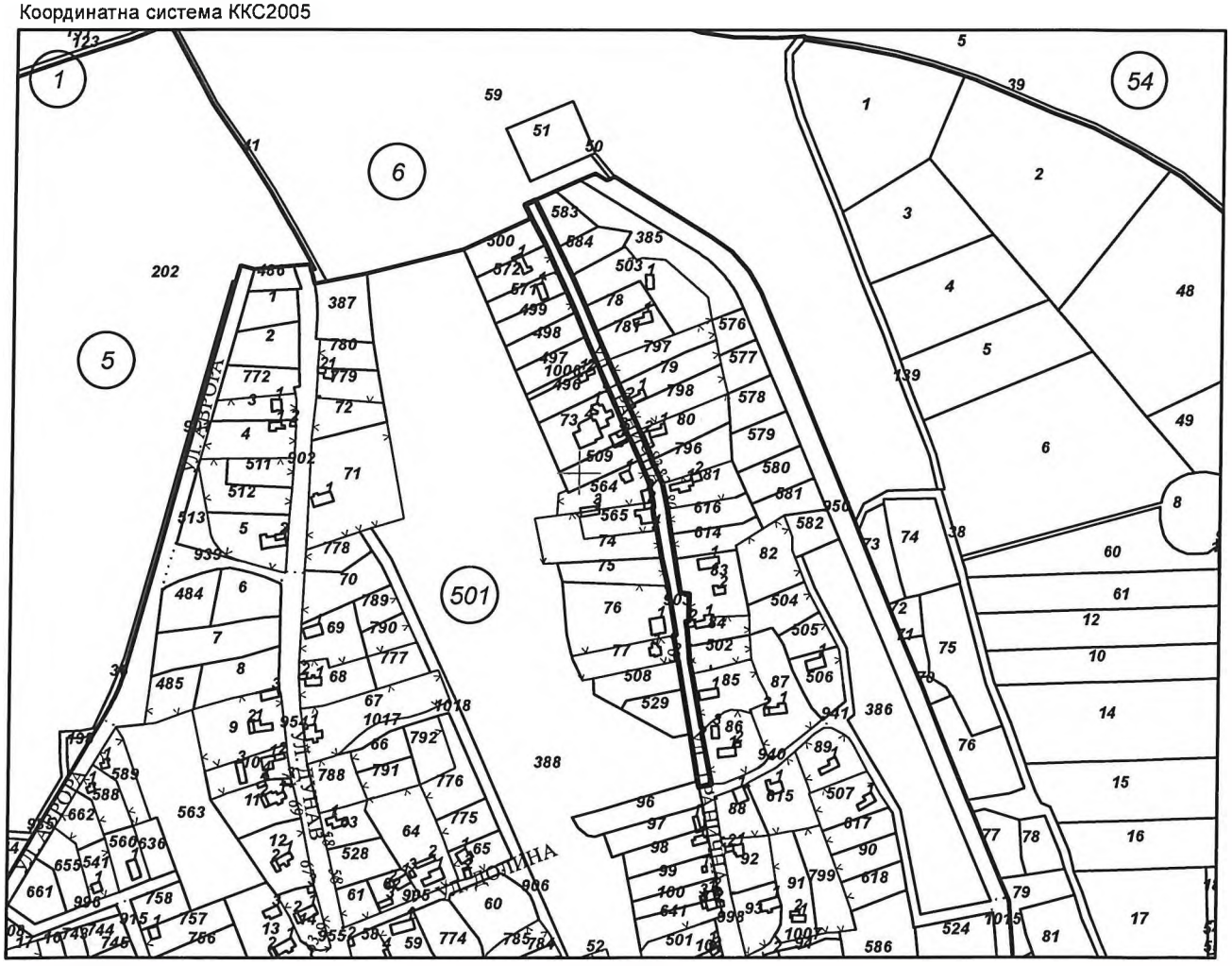

М 1:5000

Предишен идентификатор: **няма**
Номер по предходен план: **няма**

Скица **№ 15-812550-09.08.2024 г.** издадена въз основа на заявление с входящ **№ 01-437286-09.08.2024 г.**

.....
Мирослава Вълкова Йоргова ОбА Силистра

Подписан с квалифициран електронен печат Geodesy Cartography and Cadastre Agency, E
DN: C=BG, L=Sofia, O=Geodesy Cartography and Cadastre Agency, OID.2.5.4.97=NTRBG-130362903, CN=Geodesy Cartography and Cadastre Agency

София 1618, кв.Павлово, ул.Мусала №1
тел. 02/955 45 40, факс: 02/955 53 33
ACAD@CADASTRE.BG • WWW.CADASTRE.BG

Съседи: **10834.501.74, 10834.501.565, 10834.501.388, 10834.501.75, 10834.501.76, 10834.501.77, 10834.501.508, 10834.501.96, 10834.501.529, 10834.501.998, 10834.501.86, 10834.501.85, 10834.501.940, 10834.501.502, 10834.501.84, 10834.501.83, 10834.501.614, 10834.501.616, 10834.501.81, 10834.501.796, 10834.501.80, 10834.501.798, 10834.501.79, 10834.501.797, 10834.501.503, 10834.501.781, 10834.501.78, 10834.501.584, 10834.501.583, 10834.6.59, 10834.501.500, 10834.501.572, 10834.501.571, 10834.501.499, 10834.501.498, 10834.501.497, 10834.501.1006, 10834.501.496, 10834.501.73, 10834.501.509, 10834.501.564**

Собственици по данни от КРНИ:
1. **000565537, ОБЩИНА СИЛИСТРА**
Няма данни за идеалните части
Няма документ за собственост от 0000г.

Носители на други вещни права по данни от КРНИ:
няма данни

Сгради, които попадат върху имота
няма данни за сгради

Скица **№ 15-812550-09.08.2024 г.** издадена въз основа на заявление с входящ **№ 01-437286-09.08.2024 г.**

.....
Мирослава Вълкова Йоргова ОбА Силистра

АГЕНЦИЯ ПО ГЕОДЕЗИЯ,
КАРТОГРАФИЯ И КАДАСТЪР

София 1618, кв.Павлово, ул.Мусала №1
тел. 02/955 45 40, факс: 02/955 53 33
ACAD@CADASTRE.BG • WWW.CADASTRE.BG

СЛУЖБА ПО ГЕОДЕЗИЯ, КАРТОГРАФИЯ И КАДАСТЪР - ГР. СИЛИСТРА

7500, ПОЩЕНСКА КУТИЯ 198, Ул. "ИЛИЯ БЛЪСКОВ" №1, ет.3, 086/822397; 821788,
silistra@cadastre.bg, БУЛСТАТ:130362903

СКИЦА НА ПОЗЕМЛЕН ИМОТ
№ 15-812554-09.08.2024 г.

Поземлен имот с идентификатор **10834.501.998**

С. **Ветрен**, общ. **Силистра**, обл. **Силистра**
По кадастралната карта и кадастралните регистри, одобрени със **Заповед РД-18-163/07.11.2023 г. на ИЗПЪЛНИТЕЛЕН ДИРЕКТОР НА АГКК**
Последно изменение на кадастралната карта и кадастралните регистри, засягащо поземления имот: **няма данни за изменение**
Адрес на поземления имот: **с. Ветрен, ул. ГРАНИЧНА**
Площ: **4573 кв. м**
Трайно предназначение на територията: **Урбанизирана**
Начин на трайно ползване: **За второстепенна улица**

Координатна система КК2005

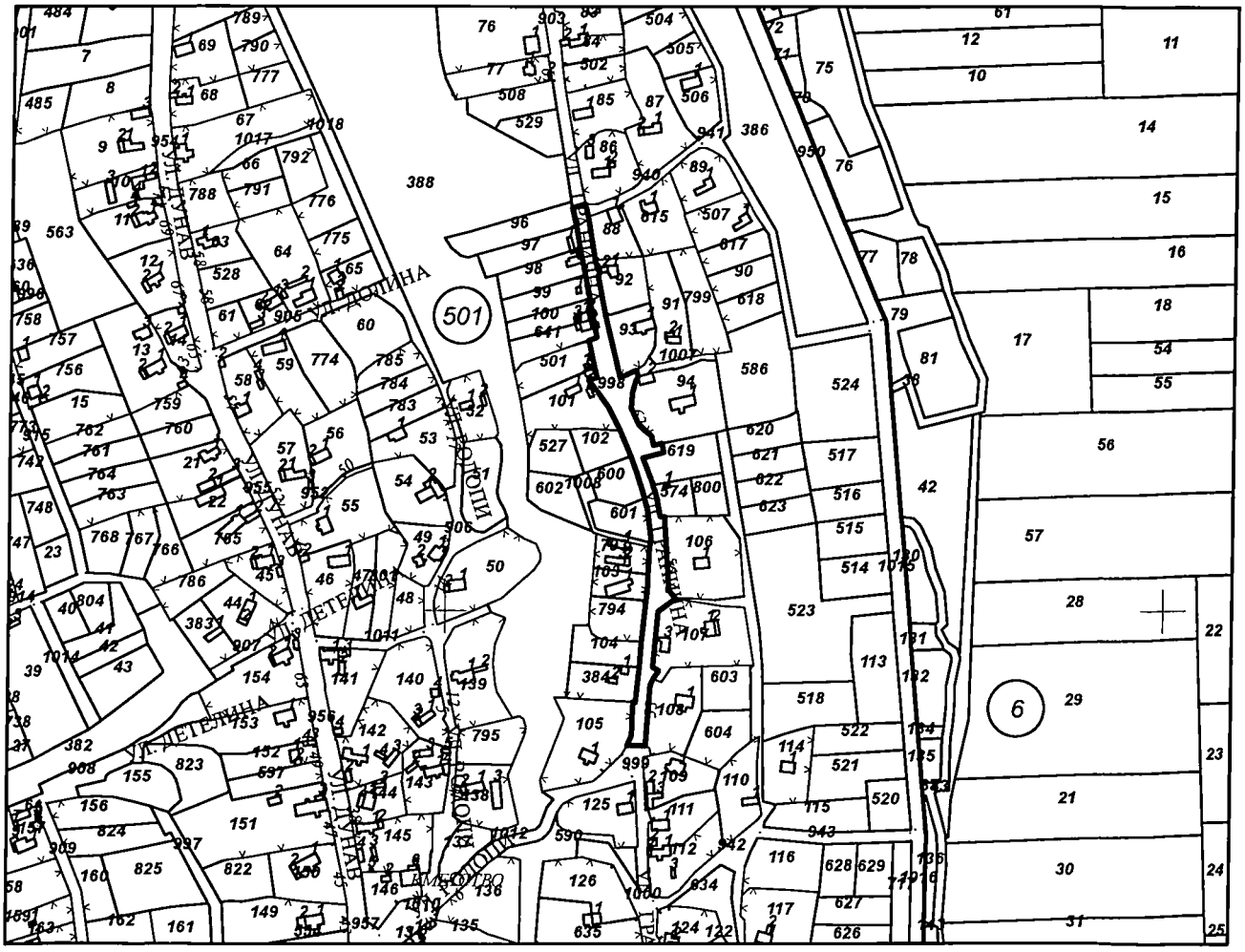
501
6
ул. ПЕТЕЛИНА
ул. ЧЕРНОМОРЕЦ
ул. ЧЕРНОМОРЕЦ
ул. ЧЕРНОМОРЕЦ

София 1618, кв.Павлово, ул.Мусала №1
тел..02/955 45 40, факс 02/955 53 33
ACAD@CADASTRE.BG • WWW.CADASTRE.BG

Съседи: **10834.501.600, 10834.501.1008, 10834.501.105, 10834.501.104, 10834.501.601, 10834.501.384, 10834.501.793, 10834.501.103, 10834.501.794, 10834.501.999, 10834.501.108, 10834.501.942, 10834.501.107, 10834.501.106, 10834.501.574, 10834.501.619, 10834.501.94, 10834.501.1007, 10834.501.940, 10834.501.93, 10834.501.92, 10834.501.88, 10834.501.86, 10834.501.903, 10834.501.98, 10834.501.97, 10834.501.96, 10834.501.99, 10834.501.100, 10834.501.641, 10834.501.501, 10834.501.101, 10834.501.102**

Собственици по данни от КРНИ:
1. **000565537, ОБЩИНА СИЛИСТРА**
Няма данни за идеалните части
Няма документ за собственост от 0000г.

Носители на други вещни права по данни от КРНИ:
няма данни

Сгради, които попадат върху имота
няма данни за сгради

Скица **№ 15-812554-09.08.2024 г.** издадена въз основа на заявление с входящ **№ 01-437286-09.08.2024 г.**

.....
Мирослава Вълкова Йоргова ОбА Силистра

АГЕНЦИЯ ПО ГЕОДЕЗИЯ,
КАРТОГРАФИЯ И КАДАСТЪР

София 1618, кв.Павлово, ул.Мусала №1
тел. 02/955 45 40, факс 02/955 53 33
ACAD@CADASTRE.BG • WWW.CADASTRE.BG

СЛУЖБА ПО ГЕОДЕЗИЯ, КАРТОГРАФИЯ И КАДАСТЪР - ГР. СИЛИСТРА

7500, ПОЩЕНСКА КУТИЯ 198, Ул. "ИЛИЯ БЛЪСКОВ" №1, ет.3, 086/822397; 821788,
silistra@cadastre.bg, БУЛСТАТ:130362903

СКИЦА НА ПОЗЕМЛЕН ИМОТ
№ 15-812557-09.08.2024 г.

Поземлен имот с идентификатор **10834.501.999**

С. **Ветрен**, общ. **Силистра**, обл. **Силистра**
По кадастралната карта и кадастралните регистри, одобрени със **Заповед РД-18-163/07.11.2023 г. на ИЗПЪЛНИТЕЛЕН ДИРЕКТОР НА АГКК**
Последно изменение на кадастралната карта и кадастралните регистри, засягащо поземления имот: **няма данни за изменение**
Адрес на поземления имот: **с. Ветрен, ул. ГРАНИЧНА**
Площ: **889 кв. м**
Трайно предназначение на територията: **Урбанизирана**
Начин на трайно ползване: **За второстепенна улица**

Координатна система КК2005

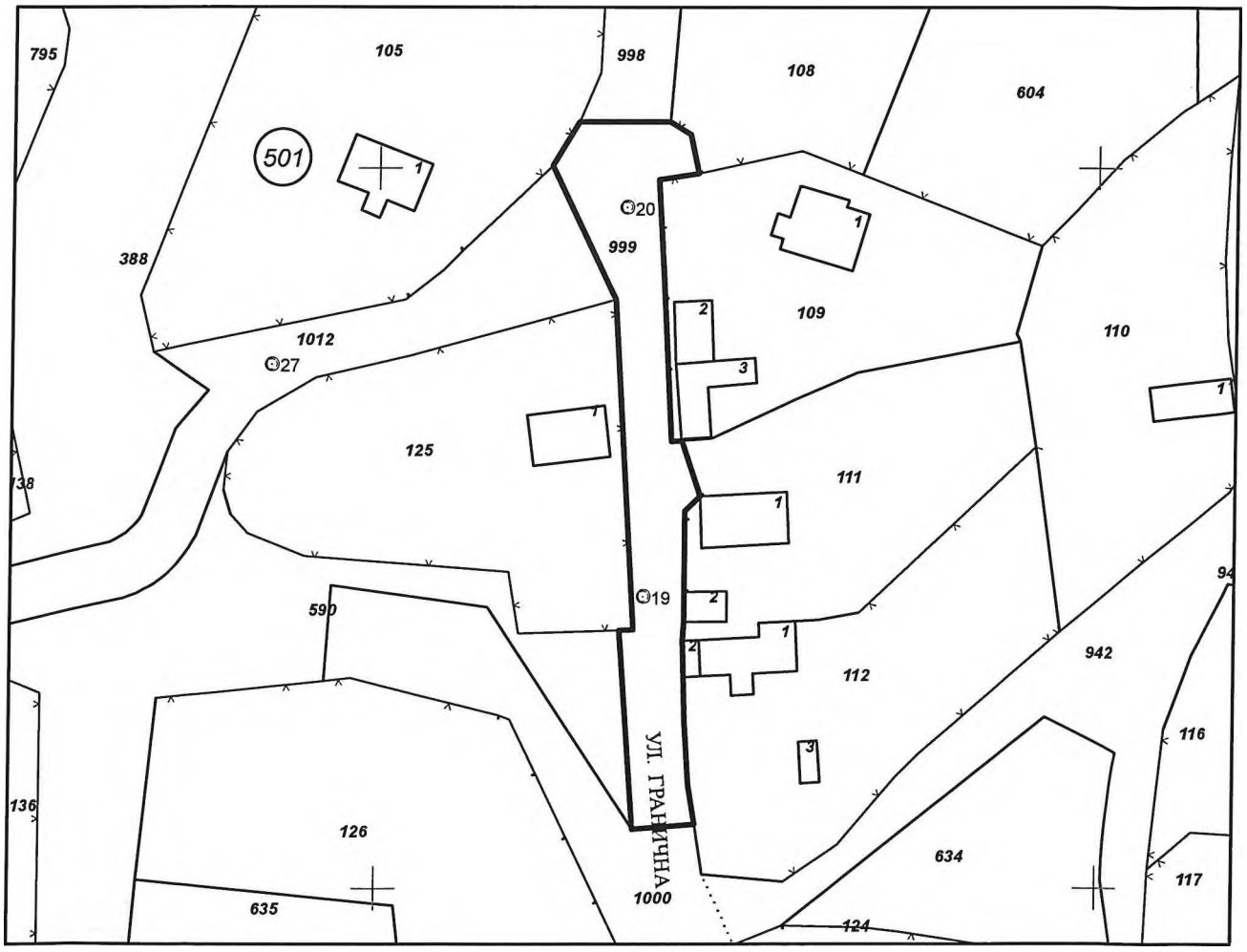

М 1:1000

Предишен идентификатор: **няма**
Номер по предходен план: **няма**

Скица **№ 15-812557-09.08.2024 г.** издадена въз основа на заявление с входящ **№ 01-437286-09.08.2024 г.**

.....
Мирослава Вълкова Йоргова ОбА Силистра

Подписан с квалифициран електронен печат Geodesy Cartography and Cadastre Agency, E
DN: C=BG, L=Sofia, O=Geodesy Cartography and Cadastre Agency, OID.2.5.4.97=NTRBG-130362903, CN=Geodesy Cartography and Cadastre Agency

София 1618, кв.Павлово, ул.Мусала №1
тел..02/955 45 40, факс: 02/955 53 33
ACAD@CADASTRE.BG • WWW.CADASTRE.BG

Съседи: **10834.501.1012, 10834.501.125, 10834.501.590, 10834.501.1000, 10834.501.112, 10834.501.111, 10834.501.109, 10834.501.108, 10834.501.998, 10834.501.105**

Собственици по данни от КРНИ:
1. **000565537, ОБЩИНА СИЛИСТРА**
Няма данни за идеалните части
Няма документ за собственост от 0000г.

Носители на други вещни права по данни от КРНИ:
няма данни

Сгради, които попадат върху имота
няма данни за сгради

Скица **№ 15-812557-09.08.2024 г.** издадена въз основа на заявление с входящ **№ 01-437286-09.08.2024 г.**

.....
Мирослава Вълкова Йоргова ОбА Силистра

АГЕНЦИЯ ПО ГЕОДЕЗИЯ,
КАРТОГРАФИЯ И КАДАСТЪР

София 1618, кв.Павлово, ул.Мусала №1
тел. 02/955 45 40, факс. 02/955 53 33
ACAD@CADASTRE.BG • WWW.CADASTRE.BG

СЛУЖБА ПО ГЕОДЕЗИЯ, КАРТОГРАФИЯ И КАДАСТЪР - ГР. СИЛИСТРА

7500, ПОЩЕНСКА КУТИЯ 198, Ул. "ИЛИЯ БЛЪСКОВ" №1, ет.3, 086/822397; 821788,
silistra@cadastre.bg, БУЛСТАТ:130362903

СКИЦА НА ПОЗЕМЛЕН ИМОТ
№ 15-812559-09.08.2024 г.

Поземлен имот с идентификатор **10834.501.1000**

С. **Ветрен**, общ. **Силистра**, обл. **Силистра**
По кадастралната карта и кадастралните регистри, одобрени със **Заповед РД-18-163/07.11.2023 г. на ИЗПЪЛНИТЕЛЕН ДИРЕКТОР НА АГКК**
Последно изменение на кадастралната карта и кадастралните регистри, засягащо поземления имот: **няма данни за изменение**
Адрес на поземления имот: **с. Ветрен, ул. ГРАНИЧНА**
Площ: **1666 кв. м**
Трайно предназначение на територията: **Урбанизирана**
Начин на трайно ползване: **За второстепенна улица**

Координатна система КК2005

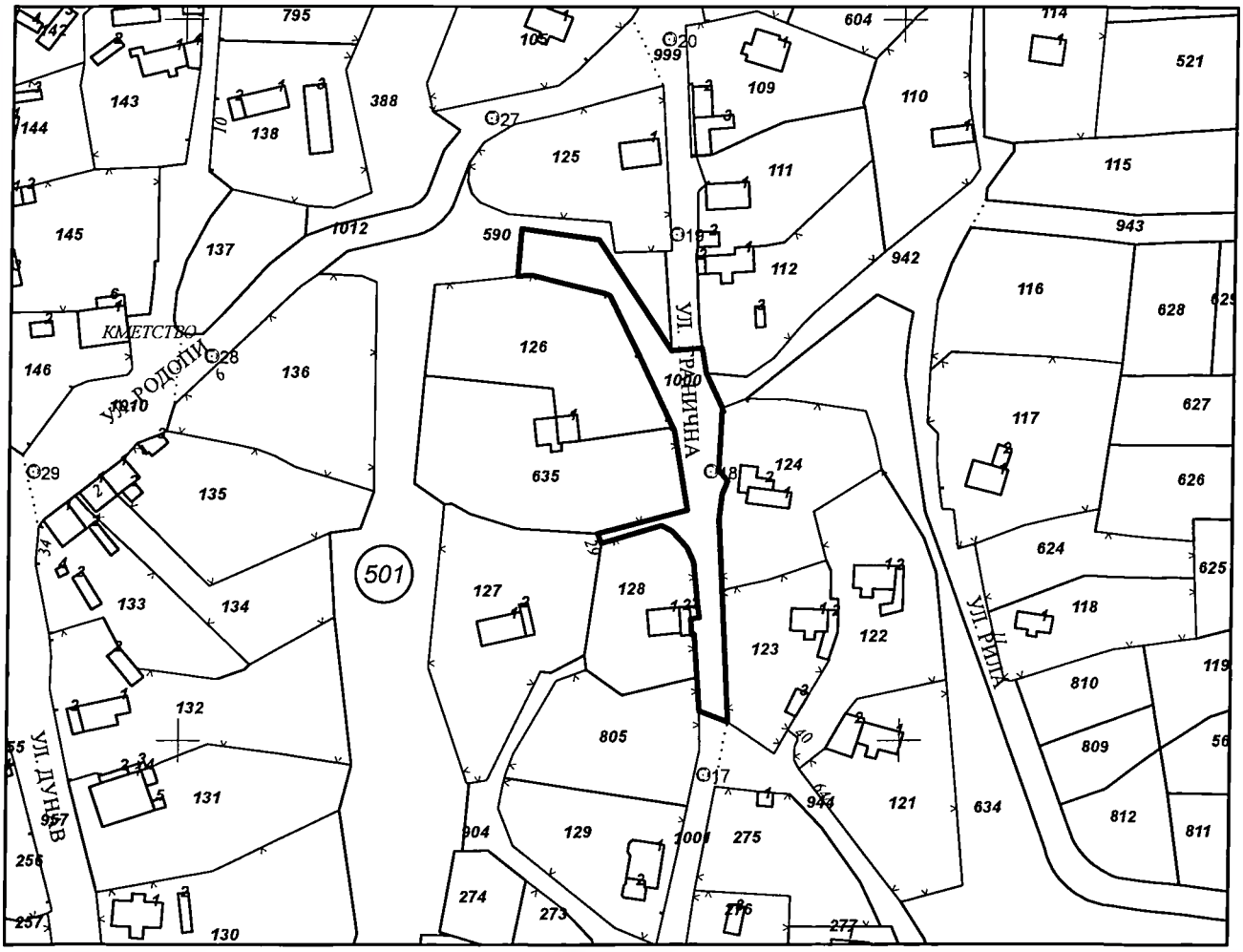

М 1:2000

Предишен идентификатор: **няма**
Номер по предходен план: **няма**

Скица **№ 15-812559-09.08.2024 г.** издадена въз основа на заявление с входящ **№ 01-437286-09.08.2024 г.**

.....
Мирослава Вълкова Йоргова ОбА Силистра

Подписан с квалифициран електронен печат Geodesy Cartography and Cadastre Agency, E
DN: C=BG, L=Sofia, O=Geodesy Cartography and Cadastre Agency, OID.2.5.4.97=NTRBG-130362903, CN=Geodesy Cartography and Cadastre Agency

София 1618, кв.Павлово, ул.Мусала №1
тел. 02/955 45 40, факс 02/955 53 33
ACAD@CADASTRE.BG • WWW.CADASTRE.BG

Съседи: **10834.501.635, 10834.501.127, 10834.501.590, 10834.501.805, 10834.501.128, 10834.501.1001, 10834.501.944, 10834.501.123, 10834.501.124, 10834.501.942, 10834.501.112, 10834.501.999, 10834.501.126**

Собственици по данни от КРНИ:
1. **000565537, ОБЩИНА СИЛИСТРА**
Няма данни за идеалните части
Няма документ за собственост от 0000г.

Носители на други вещни права по данни от КРНИ:
няма данни

Сгради, които попадат върху имота
няма данни за сгради

Скица **№ 15-812559-09.08.2024 г.** издадена въз основа на заявление с входящ **№ 01-437286-09.08.2024 г.**

.....
Мирослава Вълкова Йоргова ОбА Силистра

АГЕНЦИЯ ПО ГЕОДЕЗИЯ,
КАРТОГРАФИЯ И КАДАСТЪР

София 1618, кв.Павлово, ул.Мусала №1
тел..02/955 45 40, факс. 02/955 53 33
ACAD@CADASTRE.BG • WWW.CADASTRE.BG

СЛУЖБА ПО ГЕОДЕЗИЯ, КАРТОГРАФИЯ И КАДАСТЪР - ГР. СИЛИСТРА

7500, ПОЩЕНСКА КУТИЯ 198, Ул. "ИЛИЯ БЛЪСКОВ" №1, ет.3, 086/822397; 821788,
silistra@cadastre.bg, БУЛСТАТ:130362903

СКИЦА НА ПОЗЕМЛЕН ИМОТ
№ 15-812561-09.08.2024 г.

Поземлен имот с идентификатор **10834.501.1001**

С. **Ветрен**, общ. **Силистра**, обл. **Силистра**
По кадастралната карта и кадастралните регистри, одобрени със **Заповед РД-18-163/07.11.2023 г. на ИЗПЪЛНИТЕЛЕН ДИРЕКТОР НА АГКК**
Последно изменение на кадастралната карта и кадастралните регистри, засягащо поземления имот: **няма данни за изменение**
Адрес на поземления имот: **с. Ветрен, ул. ГРАНИЧНА**
Площ: **1898 кв. м**
Трайно предназначение на територията: **Урбанизирана**
Начин на трайно ползване: **За второстепенна улица**

Координатна система КК2005

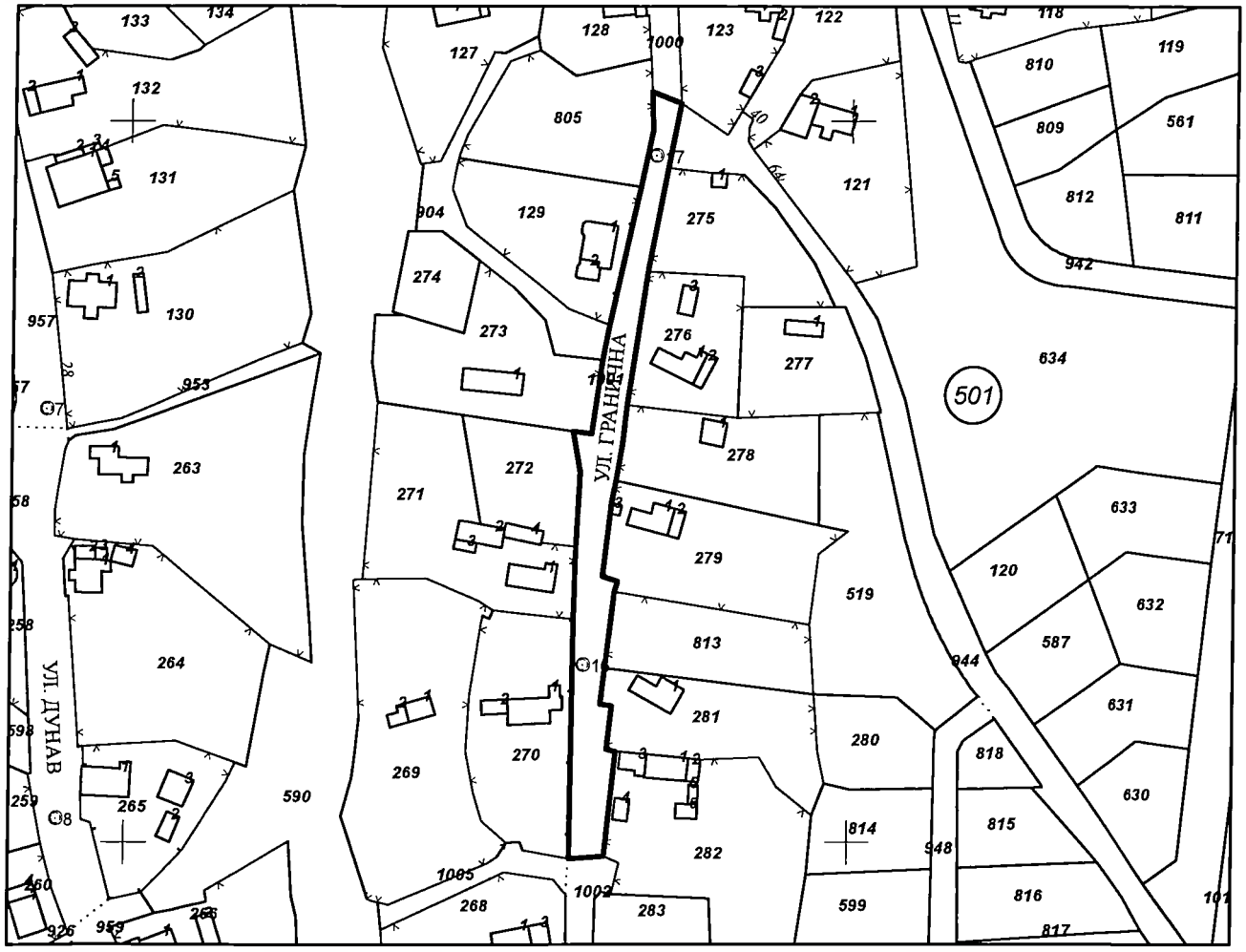

М 1:2000

Предишен идентификатор: **няма**
Номер по предходен план: **няма**

Скица **№ 15-812561-09.08.2024 г.** издадена въз основа на заявление с входящ **№ 01-437286-09.08.2024 г.**

.....
Мирослава Вълкова Йоргова ОбА Силистра

Подписан с квалифициран електронен печат Geodesy Cartography and Cadastre Agency, E
DN: C=BG, L=Sofia, O=Geodesy Cartography and Cadastre Agency, OID.2.5.4.97=NTRBG-130362903, CN=Geodesy Cartography and Cadastre Agency

София 1618, кв.Павлово, ул Мусала №1
тел. 02/955 45 40, факс 02/955 53 33
ACAD@CADASTRE.BG • WWW.CADASTRE.BG

Съседи: **10834.501.271, 10834.501.270, 10834.501.1005, 10834.501.1002, 10834.501.282, 10834.501.281, 10834.501.813, 10834.501.279, 10834.501.944, 10834.501.278, 10834.501.276, 10834.501.275, 10834.501.123, 10834.501.1000, 10834.501.805, 10834.501.129, 10834.501.904, 10834.501.273, 10834.501.272**

Собственици по данни от КРНИ:
1. **000565537, ОБЩИНА СИЛИСТРА**
Няма данни за идеалните части
Няма документ за собственост от 0000г.

Носители на други вещни права по данни от КРНИ:
няма данни

Сгради, които попадат върху имота
няма данни за сгради

Скица **№ 15-812561-09.08.2024 г.** издадена въз основа на заявление с входящ **№ 01-437286-09.08.2024 г.**

.....
Мирослава Вълкова Йоргова ОбА Силистра

АГЕНЦИЯ ПО ГЕОДЕЗИЯ,
КАРТОГРАФИЯ И КАДАСТЪР

София 1618, кв.Павлово, ул.Мусала №1
тел.: 02/955 45 40, факс: 02/955 53 33
ACAD@CADASTRE.BG • WWW.CADASTRE.BG

СЛУЖБА ПО ГЕОДЕЗИЯ, КАРТОГРАФИЯ И КАДАСТЪР - ГР. СИЛИСТРА
7500, ПОЩЕНСКА КУТИЯ 198, Ул. "ИЛИЯ БЛЪСКОВ" №1, ет.3, 086/822397; 821788,
silistra@cadastre.bg, БУЛСТАТ:130362903

СКИЦА НА ПОЗЕМЛЕН ИМОТ
№ 15-812563-09.08.2024 г.

Поземлен имот с идентификатор **10834.501.1003**

С. **Ветрен**, общ. **Силистра**, обл. **Силистра**
По кадастралната карта и кадастралните регистри, одобрени със **Заповед РД-18-163/07.11.2023 г. на ИЗПЪЛНИТЕЛЕН ДИРЕКТОР НА АГКК**
Последно изменение на кадастралната карта и кадастралните регистри, засягащо поземления имот: **няма данни за изменение**
Адрес на поземления имот: **с. Ветрен, ул. ГРАНИЧНА**
Площ: **2323 кв. м**
Трайно предназначение на територията: **Урбанизирана**
Начин на трайно ползване: **За второстепенна улица**

Координатна система КК2005

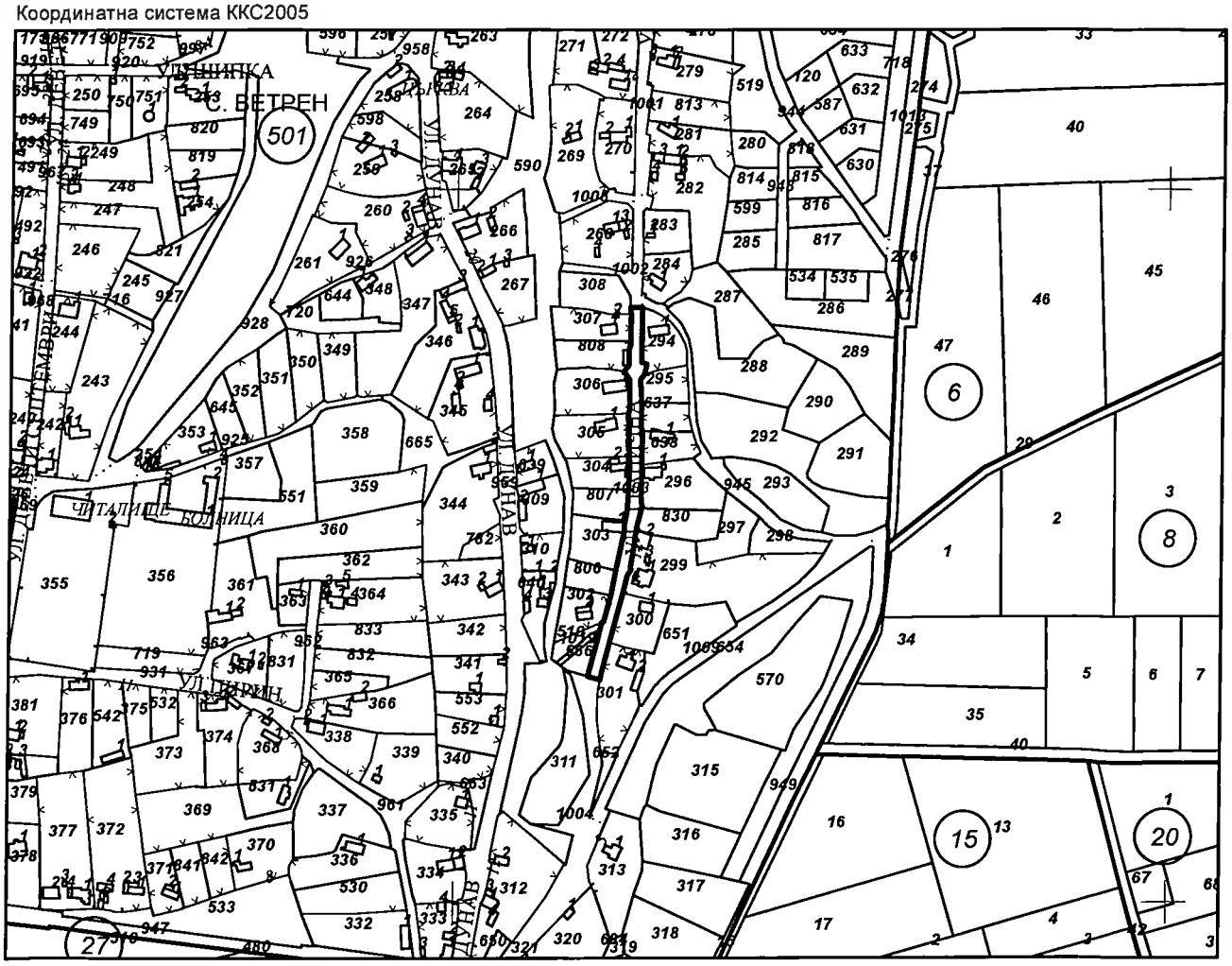

М 1:5000

Предишен идентификатор: **няма**
Номер по предходен план: **няма**

Скица **№ 15-812563-09.08.2024 г.** издадена въз основа на заявление с входящ **№ 01-437286-09.08.2024 г.**

.....
Мирослава Вълкова Йоргова ОбА Силистра

Подписан с квалифициран електронен печат Geodesy Cartography and Cadastre Agency, E
DN: C=BG, L=Sofia, O=Geodesy Cartography and Cadastre Agency, OID.2.5.4.97=NTRBG-130362903, CN=Geodesy Cartography and Cadastre Agency

София 1618, кв.Павлово, ул.Мусала №1
тел. 02/955 45 40, факс 02/955 53 33
ACAD@CADASTRE.BG • WWW.CADASTRE.BG

Съседи: **10834.501.807, 10834.501.303, 10834.501.806, 10834.501.302, 10834.501.510, 10834.501.1019, 10834.501.566, 10834.501.1004, 10834.501.301, 10834.501.300, 10834.501.299, 10834.501.830, 10834.501.296, 10834.501.945, 10834.501.638, 10834.501.637, 10834.501.295, 10834.501.294, 10834.501.1002, 10834.501.308, 10834.501.307, 10834.501.808, 10834.501.306, 10834.501.305, 10834.501.304**

Собственици по данни от КРНИ:
1. **000565537, ОБЩИНА СИЛИСТРА**
Няма данни за идеалните части
Няма документ за собственост от 0000г.

Носители на други вещни права по данни от КРНИ:
няма данни

Сгради, които попадат върху имота
няма данни за сгради

Скица **№ 15-812563-09.08.2024 г.** издадена въз основа на заявление с входящ **№ 01-437286-09.08.2024 г.**

.....
Мирослава Вълкова Йоргова ОбА Силистра

АГЕНЦИЯ ПО ГЕОДЕЗИЯ,
КАРТОГРАФИЯ И КАДАСТЪР

София 1618, кв.Павлово, ул.Мусала №1
тел. 02/955 45 40, факс 02/955 53 33
ACAD@CADASTRE.BG • WWW.CADASTRE.BG

СЛУЖБА ПО ГЕОДЕЗИЯ, КАРТОГРАФИЯ И КАДАСТЪР - ГР. СИЛИСТРА

7500, ПОЩЕНСКА КУТИЯ 198, Ул. "ИЛИЯ БЛЪСКОВ" №1, ет.3, 086/822397; 821788,
silistra@cadastre.bg, БУЛСТАТ:130362903

СКИЦА НА ПОЗЕМЛЕН ИМОТ
№ 15-812565-09.08.2024 г.

Поземлен имот с идентификатор **10834.501.1004**

С. **Ветрен**, общ. **Силистра**, обл. **Силистра**
По кадастралната карта и кадастралните регистри, одобрени със **Заповед РД-18-163/07.11.2023 г. на ИЗПЪЛНИТЕЛЕН ДИРЕКТОР НА АГКК**
Последно изменение на кадастралната карта и кадастралните регистри, засягащо поземления имот: **няма данни за изменение**
Адрес на поземления имот: **с. Ветрен, ул. ГРАНИЧНА**
Площ: **3794 кв. м**
Трайно предназначение на територията: **Урбанизирана**
Начин на трайно ползване: **За второстепенна улица**

Координатна система КК2005

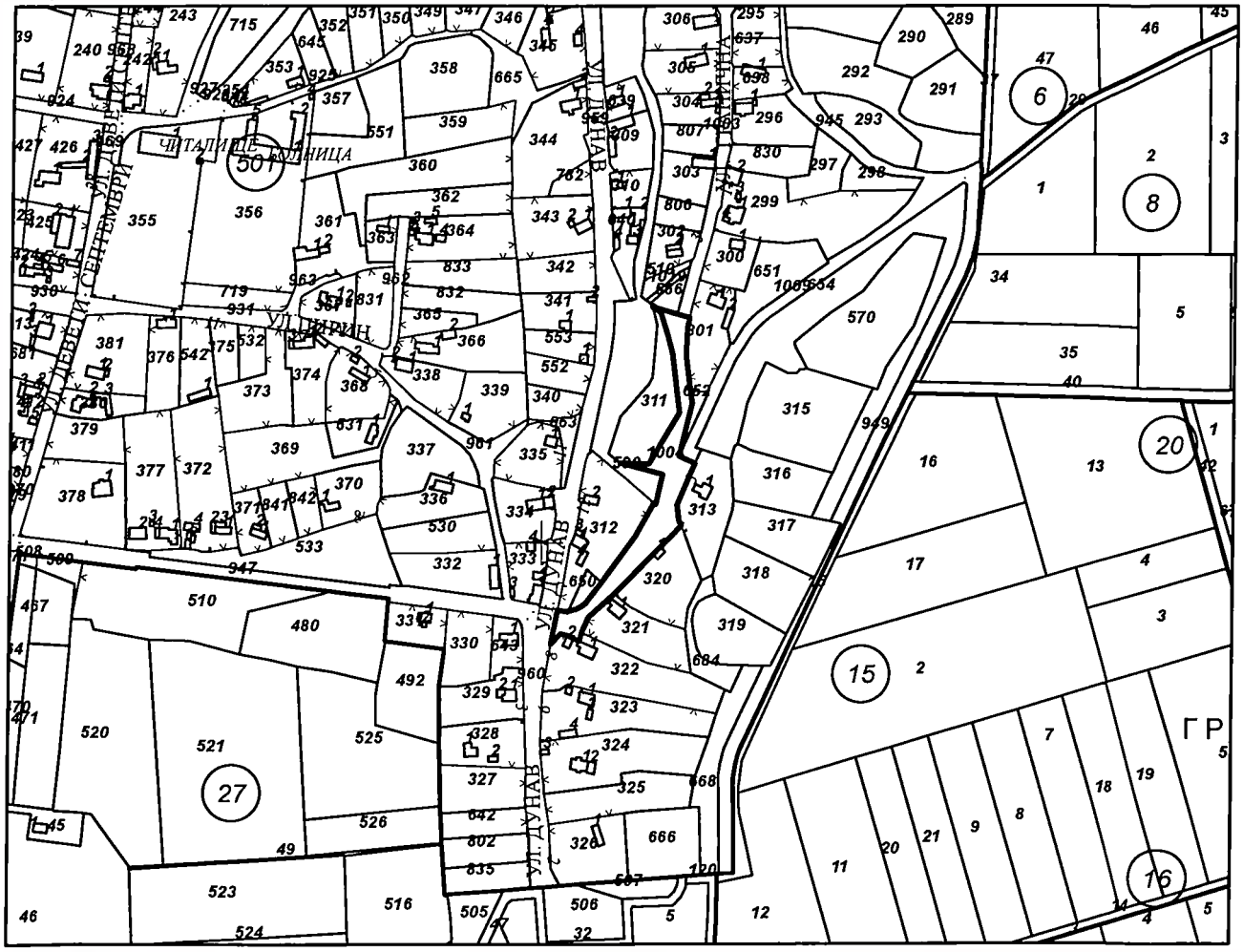

М 1:5000

Предишен идентификатор: **няма**
Номер по предходен план: **няма**

Скица **№ 15-812565-09.08.2024 г.** издадена въз основа на заявление с входящ **№ 01-437286-09.08.2024 г.**

.....
Мирослава Вълкова Йоргова ОбА Силистра

Подписан с квалифициран електронен печат Geodesy Cartography and Cadastre Agency, E
DN: C=BG, L=Sofia, O=Geodesy Cartography and Cadastre Agency, OID.2.5.4.97=NTRBG-130362903, CN=Geodesy Cartography and Cadastre Agency

София 1618, кв.Павлово ул.Мусала №1
тел.:02/955 45 40, факс 02/955 53 33
ACAD@CADASTRE.BG • WWW.CADASTRE.BG

Съседи: **10834.501.312, 10834.501.650, 10834.501.960, 10834.501.322, 10834.501.321, 10834.501.320, 10834.501.313, 10834.501.1009, 10834.501.652, 10834.501.301, 10834.501.1003, 10834.501.566, 10834.501.311, 10834.501.590, 10834.501.959**

Собственици по данни от КРНИ:
1. **000565537, ОБЩИНА СИЛИСТРА**
Няма данни за идеалните части
Няма документ за собственост от 0000г.

Носители на други вещни права по данни от КРНИ:
няма данни

Сгради, които попадат върху имота
няма данни за сгради

Скица **№ 15-812565-09.08.2024 г.** издадена въз основа на заявление с входящ **№ 01-437286-09.08.2024 г.**

.....
Мирослава Вълкова Йоргова ОбА Силистра

АГЕНЦИЯ ПО ГЕОДЕЗИЯ,
КАРТОГРАФИЯ И КАДАСТЪР

София 1618, кв.Павлово, ул.Мусала №1
тел.:02/955 45 40, факс: 02/955 53 33
ACAD@CADASTRE.BG • WWW.CADASTRE.BG

СЛУЖБА ПО ГЕОДЕЗИЯ, КАРТОГРАФИЯ И КАДАСТЪР - ГР. СИЛИСТРА

7500, ПОЩЕНСКА КУТИЯ 198, Ул. "ИЛИЯ БЛЪСКОВ" №1, ет.3, 086/822397; 821788,
silistra@cadastre.bg, БУЛСТАТ:130362903

СКИЦА НА ПОЗЕМЛЕН ИМОТ
№ 15-812568-09.08.2024 г.

Поземлен имот с идентификатор **10834.501.965**

С. **Ветрен**, общ. **Силистра**, обл. **Силистра**
По кадастралната карта и кадастралните регистри, одобрени със **Заповед РД-18-163/07.11.2023 г. на ИЗПЪЛНИТЕЛЕН ДИРЕКТОР НА АГКК**
Последно изменение на кадастралната карта и кадастралните регистри, засягащо поземления имот: **няма данни за изменение**
Адрес на поземления имот: **с. Ветрен, ул. ДЕВЕТИ СЕПТЕМВРИ**
Площ: **1244 кв. м**
Трайно предназначение на територията: **Урбанизирана**
Начин на трайно ползване: **За второстепенна улица**

Координатна система КК2005

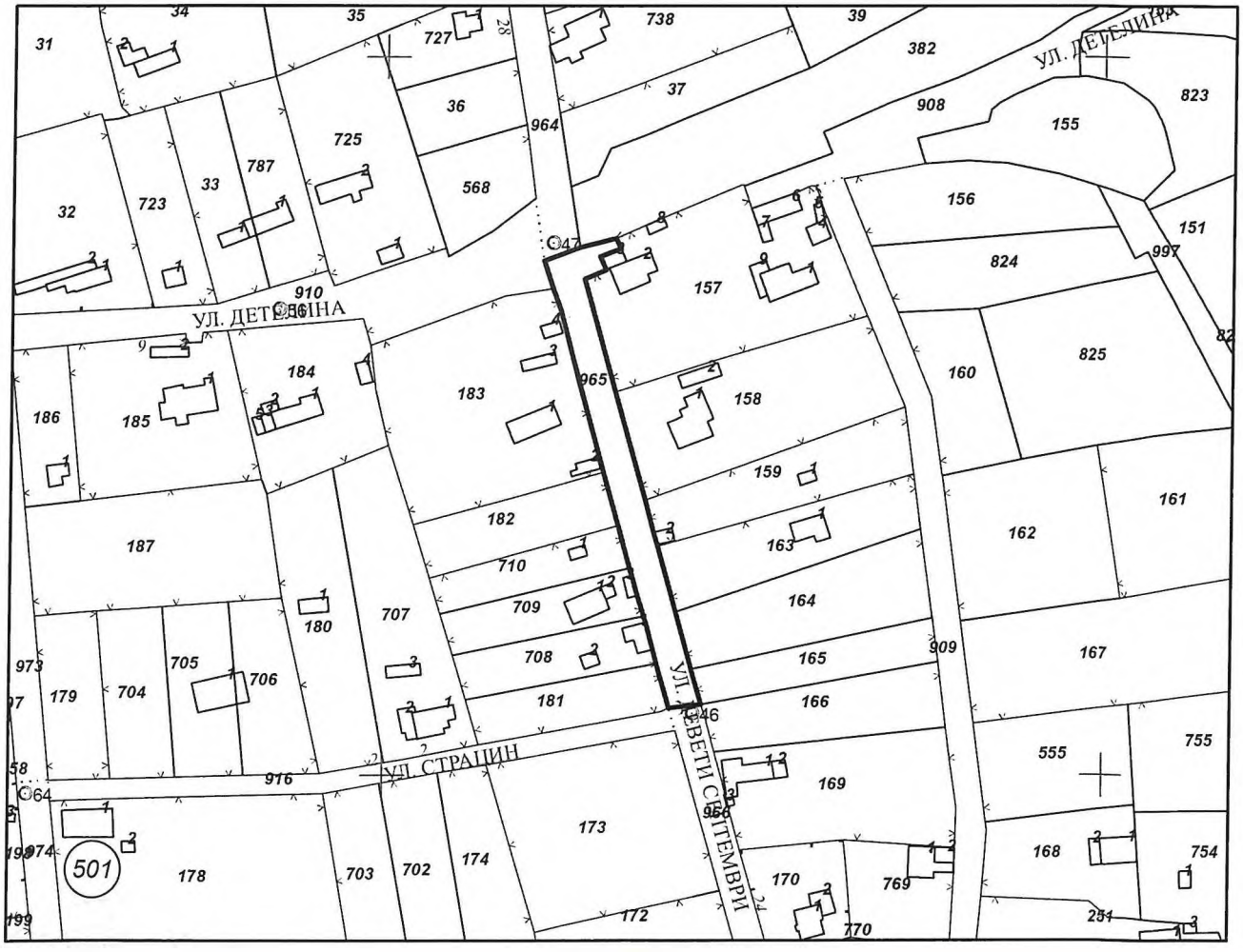

М 1:2000

Предишен идентификатор: **няма**
Номер по предходен план: **няма**

Скица **№ 15-812568-09.08.2024 г.** издадена въз основа на заявление с входящ **№ 01-437286-09.08.2024 г.**

.....
Мирослава Вълкова Йоргова ОбА Силистра

Подписан с квалифициран електронен печат Geodesy Cartography and Cadastre Agency, E
DN: C=BG, L=Sofia, O=Geodesy Cartography and Cadastre Agency, OID.2.5.4.97=NTRBG-130362903, CN=Geodesy Cartography and Cadastre Agency

София 1618, кв.Павлово, ул.Мусала №1
тел.:02/955 45 40, факс: 02/955 53 33
ACAD@CADASTRE.BG • WWW.CADASTRE.BG

Съседи: **10834.501.182, 10834.501.710, 10834.501.916, 10834.501.709, 10834.501.708, 10834.501.181, 10834.501.966, 10834.501.166, 10834.501.165, 10834.501.164, 10834.501.163, 10834.501.159, 10834.501.158, 10834.501.382, 10834.501.157, 10834.501.964, 10834.501.910, 10834.501.183**

Собственици по данни от КРНИ:
1. **000565537, ОБЩИНА СИЛИСТРА**
Няма данни за идеалните части
Няма документ за собственост от 0000г.

Носители на други вещни права по данни от КРНИ:
няма данни

Сгради, които попадат върху имота
няма данни за сгради

Скица **№ 15-812568-09.08.2024 г.** издадена въз основа на заявление с входящ **№ 01-437286-09.08.2024 г.**

.....
Мирослава Вълкова Йоргова ОбА Силистра

АГЕНЦИЯ ПО ГЕОДЕЗИЯ, КАРТОГРАФИЯ И КАДАСТЪР

София 1618, кв.Павлово, ул.Мусала №1
тел.:02/955 45 40, факс: 02/955 53 33
ACAD@CADASTRE.BG • WWW.CADASTRE.BG

СЛУЖБА ПО ГЕОДЕЗИЯ, КАРТОГРАФИЯ И КАДАСТЪР - ГР. СИЛИСТРА
7500, ПОЩЕНСКА КУТИЯ 198, Ул. "ИЛИЯ БЛЪСКОВ" №1, ет.3, 086/822397; 821788,
silistra@cadastre.bg, БУЛСТАТ:130362903

СКИЦА НА ПОЗЕМЛЕН ИМОТ
№ 15-812570-09.08.2024 г.

Поземлен имот с идентификатор **10834.501.964**

С. **Ветрен**, общ. **Силистра**, обл. **Силистра**
По кадастралната карта и кадастралните регистри, одобрени със **Заповед РД-18-163/07.11.2023 г. на ИЗПЪЛНИТЕЛЕН ДИРЕКТОР НА АГКК**
Последно изменение на кадастралната карта и кадастралните регистри, засягащо поземления имот: **няма данни за изменение**
Адрес на поземления имот: **с. Ветрен, ул. ДЕВЕТИ СЕПТЕМВРИ**
Площ: **1294 кв. м**
Трайно предназначение на територията: **Урбанизирана**
Начин на трайно ползване: **За второстепенна улица**

Координатна система КК2005

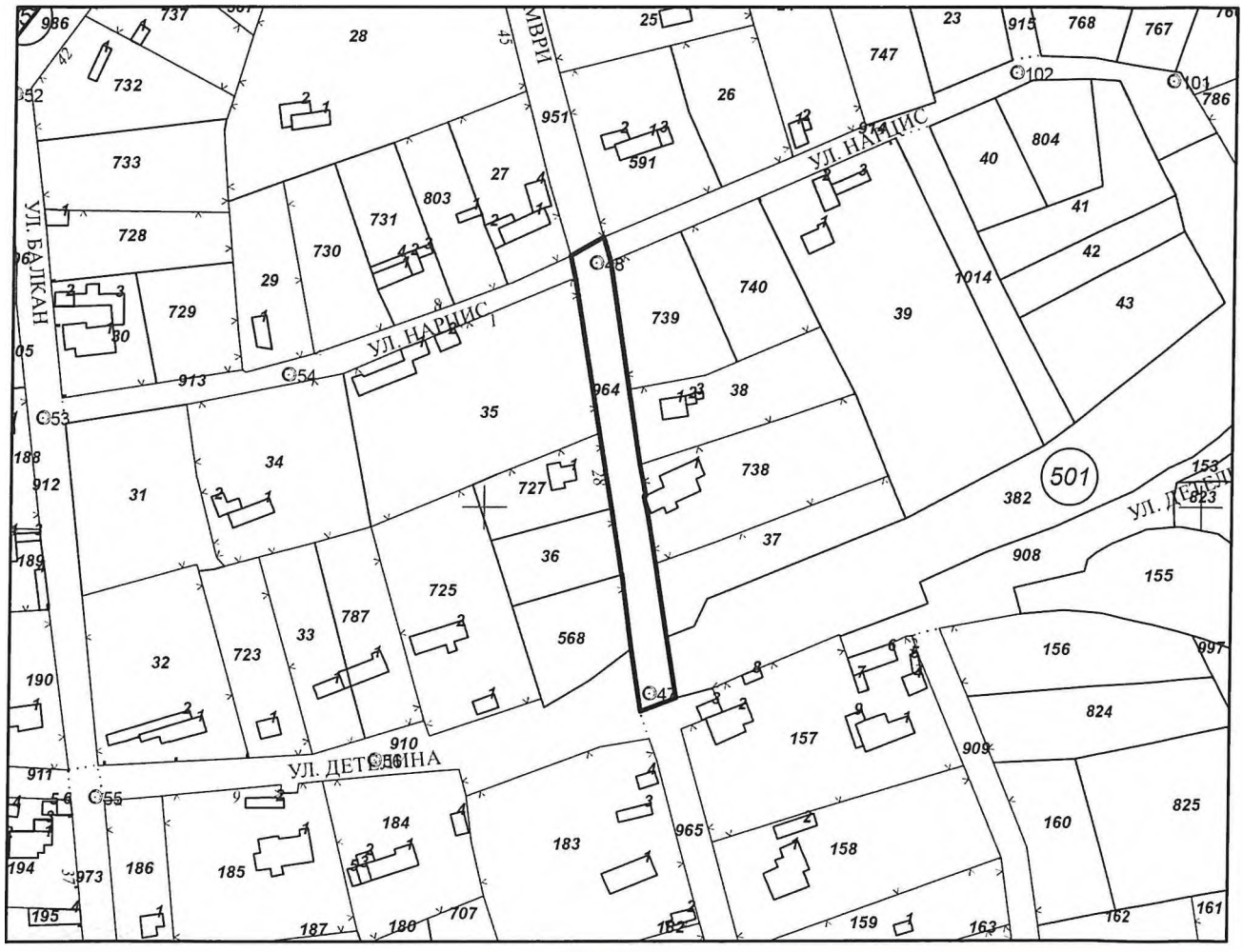

М 1:2000

Предишен идентификатор: **няма**
Номер по предходен план: **няма**

Скица **№ 15-812570-09.08.2024 г.** издадена въз основа на заявление с входящ **№ 01-437286-09.08.2024 г.**

.....
Мирослава Вълкова Йоргова ОбА Силистра

Подписан с квалифициран електронен печат Geodesy Cartography and Cadastre Agency, E
DN: C=BG, L=Sofia, O=Geodesy Cartography and Cadastre Agency, OID.2.5.4.97=NTRBG-130362903, CN=Geodesy Cartography and Cadastre Agency

София 1618, кв.Павлово, ул.Мусала №1
тел.:02/955 45 40, факс: 02/955 53 33
ACAD@CADASTRE.BG • WWW.CADASTRE.BG

Съседи: **10834.501.727, 10834.501.36, 10834.501.910, 10834.501.568, 10834.501.965, 10834.501.37, 10834.501.738, 10834.501.382, 10834.501.38, 10834.501.914, 10834.501.739, 10834.501.591, 10834.501.951, 10834.501.27, 10834.501.35, 10834.501.913**

Собственици по данни от КРНИ:
1. **000565537, ОБЩИНА СИЛИСТРА**
Няма данни за идеалните части
Няма документ за собственост от 0000г.

Носители на други вещни права по данни от КРНИ:
няма данни

Сгради, които попадат върху имота
няма данни за сгради

Скица **№ 15-812570-09.08.2024 г.** издадена въз основа на заявление с входящ **№ 01-437286-09.08.2024 г.**

.....
Мирослава Вълкова Йоргова ОбА Силистра

АГЕНЦИЯ ПО ГЕОДЕЗИЯ, КАРТОГРАФИЯ И КАДАСТЪР

София 1618, кв.Павлово, ул.Мусала №1
тел.:02/955 45 40, факс: 02/955 53 33
ACAD@CADASTRE.BG • WWW.CADASTRE.BG

СЛУЖБА ПО ГЕОДЕЗИЯ, КАРТОГРАФИЯ И КАДАСТЪР - ГР. СИЛИСТРА

7500, ПОЩЕНСКА КУТИЯ 198, Ул. "ИЛИЯ БЛЪСКОВ" №1, ет.3, 086/822397; 821788,
silistra@cadastre.bg, БУЛСТАТ:130362903

СКИЦА НА ПОЗЕМЛЕН ИМОТ
№ 15-812573-09.08.2024 г.

Поземлен имот с идентификатор **10834.501.951**

С. **Ветрен**, общ. **Силистра**, обл. **Силистра**
По кадастралната карта и кадастралните регистри, одобрени със **Заповед РД-18-163/07.11.2023 г. на ИЗПЪЛНИТЕЛЕН ДИРЕКТОР НА АГКК**
Последно изменение на кадастралната карта и кадастралните регистри, засягащо поземления имот: **няма данни за изменение**
Адрес на поземления имот: **с. Ветрен, ул. ДЕВЕТИ СЕПТЕМВРИ**
Площ: **1921 кв. м**
Трайно предназначение на територията: **Урбанизирана**
Начин на трайно ползване: **За второстепенна улица**

Координатна система КК2005

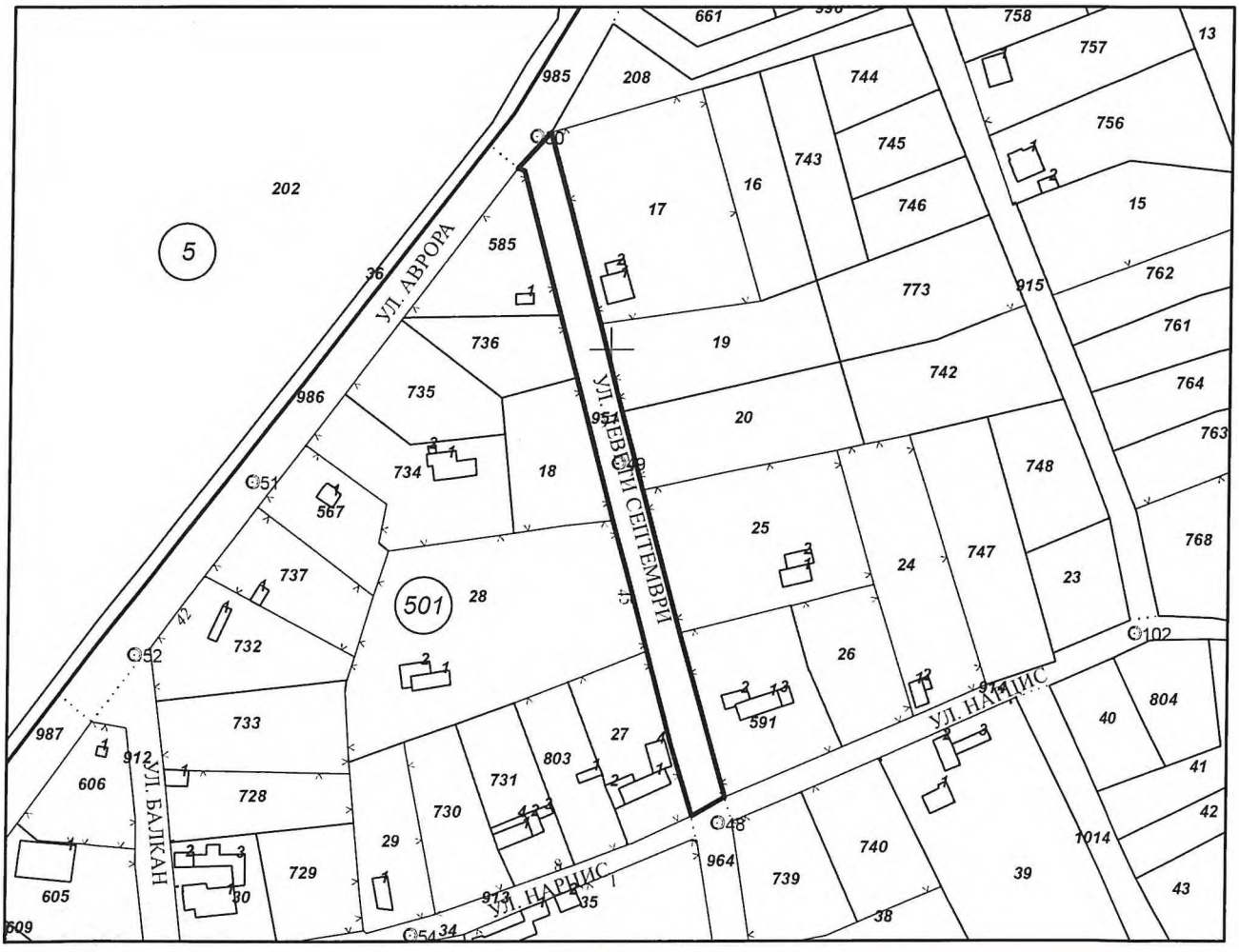

М 1:2000

Предишен идентификатор: **няма**
Номер по предходен план: **няма**

Скица **№ 15-812573-09.08.2024 г.** издадена въз основа на заявление с входящ **№ 01-437286-09.08.2024 г.**

.....
Мирослава Вълкова Йоргова ОбА Силистра

Подписан с квалифициран електронен печат Geodesy Cartography and Cadastre Agency, E
DN: C=BG, L=Sofia, O=Geodesy Cartography and Cadastre Agency, OID.2.5.4.97=NTRBG-130362903, CN=Geodesy Cartography and Cadastre Agency

София 1618, кв.Павлово, ул.Мусала №1
тел.:02/955 45 40, факс: 02/955 53 33
ACAD@CADASTRE.BG • WWW.CADASTRE.BG

Съседи: **10834.501.28, 10834.501.913, 10834.501.27, 10834.501.964, 10834.501.591, 10834.501.914, 10834.501.25, 10834.501.20, 10834.501.19, 10834.501.208, 10834.501.17, 10834.501.985, 10834.501.585, 10834.501.736, 10834.501.18, 10834.501.986**

Собственици по данни от КРНИ:
1. **000565537, ОБЩИНА СИЛИСТРА**
Няма данни за идеалните части
Няма документ за собственост от 0000г.

Носители на други вещни права по данни от КРНИ:
няма данни

Сгради, които попадат върху имота
няма данни за сгради

Скица **№ 15-812573-09.08.2024 г.** издадена въз основа на заявление с входящ **№ 01-437286-09.08.2024 г.**

.....
Мирослава Вълкова Йоргова ОбА Силистра

АГЕНЦИЯ ПО ГЕОДЕЗИЯ, КАРТОГРАФИЯ И КАДАСТЪР

София 1618, кв.Павлово, ул.Мусала №1
тел.:02/955 45 40, факс: 02/955 53 33
ACAD@CADASTRE.BG • WWW.CADASTRE.BG

СЛУЖБА ПО ГЕОДЕЗИЯ, КАРТОГРАФИЯ И КАДАСТЪР - ГР. СИЛИСТРА
7500, ПОЩЕНСКА КУТИЯ 198, Ул. "ИЛИЯ БЛЪСКОВ" №1, ет.3, 086/822397; 821788,
silistra@cadastre.bg, БУЛСТАТ:130362903

СКИЦА НА ПОЗЕМЛЕН ИМОТ
№ 15-812576-09.08.2024 г.

Поземлен имот с идентификатор **10834.501.966**

С. **Ветрен**, общ. **Силистра**, обл. **Силистра**
По кадастралната карта и кадастралните регистри, одобрени със **Заповед РД-18-163/07.11.2023 г. на ИЗПЪЛНИТЕЛЕН ДИРЕКТОР НА АГКК**
Последно изменение на кадастралната карта и кадастралните регистри, засягащо поземления имот: **няма данни за изменение**
Адрес на поземления имот: **с. Ветрен, ул. ДЕВЕТИ СЕПТЕМВРИ**
Площ: **1149 кв. м**
Трайно предназначение на територията: **Урбанизирана**
Начин на трайно ползване: **За второстепенна улица**

Координатна система КК2005

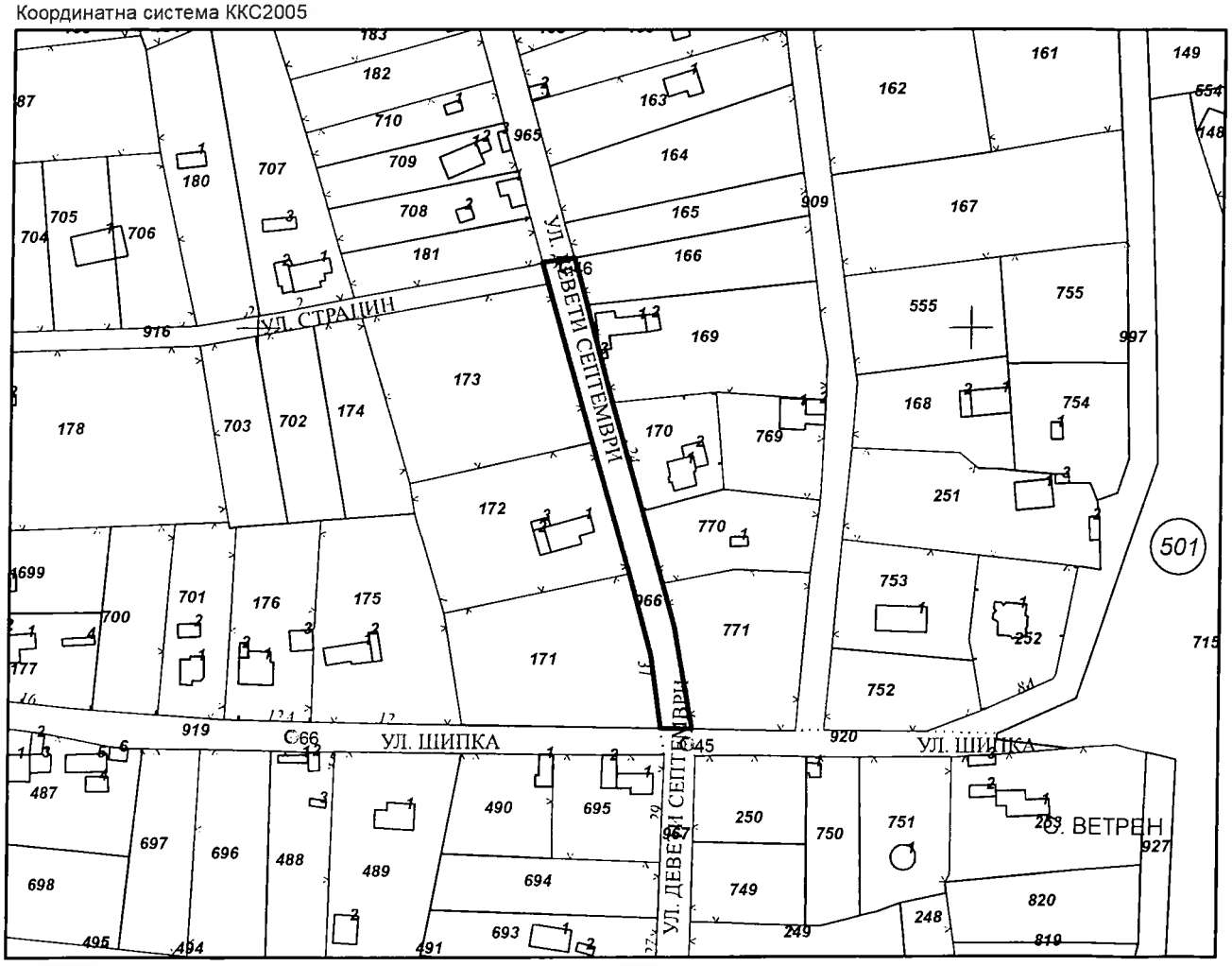

М 1:2000

Предишен идентификатор: **няма**
Номер по предходен план: **няма**

Скица **№ 15-812576-09.08.2024 г.** издадена въз основа на заявление с входящ **№ 01-437286-09.08.2024 г.**

.....
Мирослава Вълкова Йоргова ОбА Силистра

Подписан с квалифициран електронен печат Geodesy Cartography and Cadastre Agency, E
DN: C=BG, L=Sofia, O=Geodesy Cartography and Cadastre Agency, OID.2.5.4.97=NTRBG-130362903, CN=Geodesy Cartography and Cadastre Agency

София 1618, кв.Павлово, ул.Мусала №1
тел..02/955 45 40, факс: 02/955 53 33
ACAD@CADASTRE.BG • WWW.CADASTRE.BG

Съседи: **10834.501.172, 10834.501.919, 10834.501.171, 10834.501.967, 10834.501.771, 10834.501.920, 10834.501.770, 10834.501.170, 10834.501.169, 10834.501.166, 10834.501.165, 10834.501.965, 10834.501.181, 10834.501.173, 10834.501.916**

Собственици по данни от КРНИ:
1. **000565537, ОБЩИНА СИЛИСТРА**
Няма данни за идеалните части
Няма документ за собственост от 0000г.

Носители на други вещни права по данни от КРНИ:
няма данни

Сгради, които попадат върху имота
няма данни за сгради

Скица **№ 15-812576-09.08.2024 г.** издадена въз основа на заявление с входящ **№ 01-437286-09.08.2024 г.**

.....
Мирослава Вълкова Йоргова ОбА Силистра

АГЕНЦИЯ ПО ГЕОДЕЗИЯ, КАРТОГРАФИЯ И КАДАСТЪР
София 1618, кв.Павлово, ул.Мусала №1
тел.:02/955 45 40, факс: 02/955 53 33
ACAD@CADASTRE.BG • WWW.CADASTRE.BG

СЛУЖБА ПО ГЕОДЕЗИЯ, КАРТОГРАФИЯ И КАДАСТЪР - ГР. СИЛИСТРА
7500, ПОЩЕНСКА КУТИЯ 198, Ул. "ИЛИЯ БЛЪСКОВ" №1, ет.3, 086/822397; 821788,
silistra@cadastre.bg, БУЛСТАТ:130362903

СКИЦА НА ПОЗЕМЛЕН ИМОТ
№ 15-812579-09.08.2024 г.

Поземлен имот с идентификатор **10834.501.967**

С. **Ветрен**, общ. **Силистра**, обл. **Силистра**
По кадастралната карта и кадастралните регистри, одобрени със **Заповед РД-18-163/07.11.2023 г. на ИЗПЪЛНИТЕЛЕН ДИРЕКТОР НА АГКК**
Последно изменение на кадастралната карта и кадастралните регистри, засягащо поземления имот: **няма данни за изменение**
Адрес на поземления имот: **с. Ветрен, ул. ДЕВЕТИ СЕПТЕМВРИ**
Площ: **1385 кв. м**
Трайно предназначение на територията: **Урбанизирана**
Начин на трайно ползване: **За второстепенна улица**

Координатна система КК2005

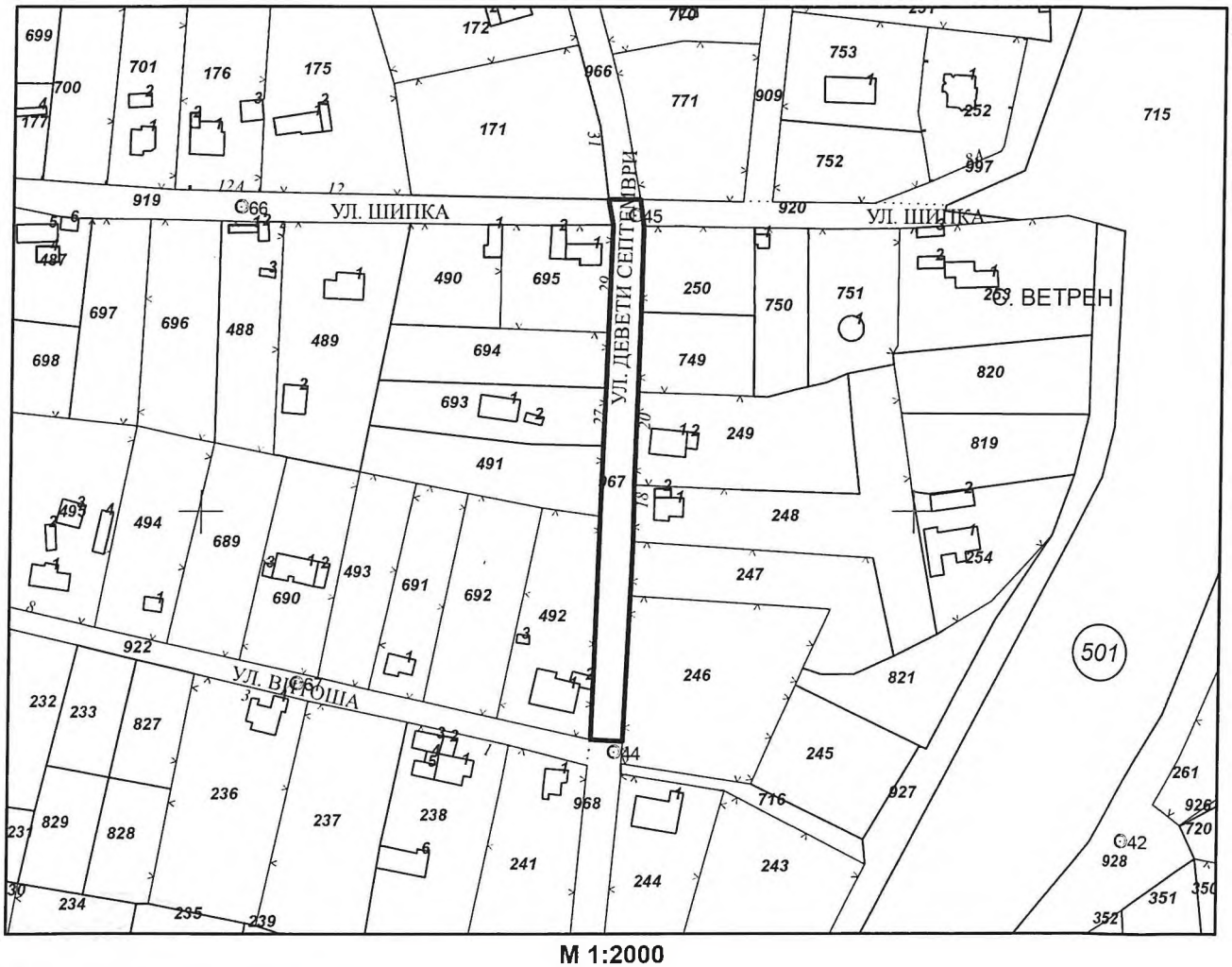

М 1:2000

Предишен идентификатор: **няма**
Номер по предходен план: **няма**

Скица **№ 15-812579-09.08.2024 г.** издадена въз основа на заявление с входящ **№ 01-437286-09.08.2024 г.**

.....
Мирослава Вълкова Йоргова ОбА Силистра

Подписан с квалифициран електронен печат Geodesy Cartography and Cadastre Agency, E
DN: C=BG, L=Sofia, O=Geodesy Cartography and Cadastre Agency, OID.2.5.4.97=NTRBG-130362903, CN=Geodesy Cartography and Cadastre Agency

София 1618, кв.Павлово, ул.Мусала №1
тел.:02/955 45 40, факс: 02/955 53 33
ACAD@CADASTRE.BG • WWW.CADASTRE.BG

Съседи: **10834.501.922, 10834.501.492, 10834.501.968, 10834.501.246, 10834.501.247, 10834.501.248, 10834.501.249, 10834.501.920, 10834.501.749, 10834.501.250, 10834.501.771, 10834.501.966, 10834.501.695, 10834.501.171, 10834.501.694, 10834.501.919, 10834.501.693, 10834.501.491**

Собственици по данни от КРНИ:
1. **000565537, ОБЩИНА СИЛИСТРА**
Няма данни за идеалните части
Няма документ за собственост от 0000г.

Носители на други вещни права по данни от КРНИ:
няма данни

Сгради, които попадат върху имота
няма данни за сгради

Скица **№ 15-812579-09.08.2024 г.** издадена въз основа на заявление с входящ **№ 01-437286-09.08.2024 г.**

.....
Мирослава Вълкова Йоргова ОбА Силистра

АГЕНЦИЯ ПО ГЕОДЕЗИЯ, КАРТОГРАФИЯ И КАДАСТЪР
София 1618, кв.Павлово, ул.Мусала №1
тел.:02/955 45 40, факс: 02/955 53 33
ACAD@CADASTRE.BG • WWW.CADASTRE.BG

СЛУЖБА ПО ГЕОДЕЗИЯ, КАРТОГРАФИЯ И КАДАСТЪР - ГР. СИЛИСТРА

7500, ПОЩЕНСКА КУТИЯ 198, Ул. "ИЛИЯ БЛЪСКОВ" №1, ет.3, 086/822397; 821788,
silistra@cadastre.bg, БУЛСТАТ:130362903

СКИЦА НА ПОЗЕМЛЕН ИМОТ
№ 15-812582-09.08.2024 г.

Поземлен имот с идентификатор **10834.501.968**

С. **Ветрен**, общ. **Силистра**, обл. **Силистра**
По кадастралната карта и кадастралните регистри, одобрени със **Заповед РД-18-163/07.11.2023 г. на ИЗПЪЛНИТЕЛЕН ДИРЕКТОР НА АГКК**
Последно изменение на кадастралната карта и кадастралните регистри, засягащо поземления имот: **няма данни за изменение**
Адрес на поземления имот: **с. Ветрен, ул. ДЕВЕТИ СЕПТЕМВРИ**
Площ: **1289 кв. м**
Трайно предназначение на територията: **Урбанизирана**
Начин на трайно ползване: **За второстепенна улица**

Координатна система КК2005

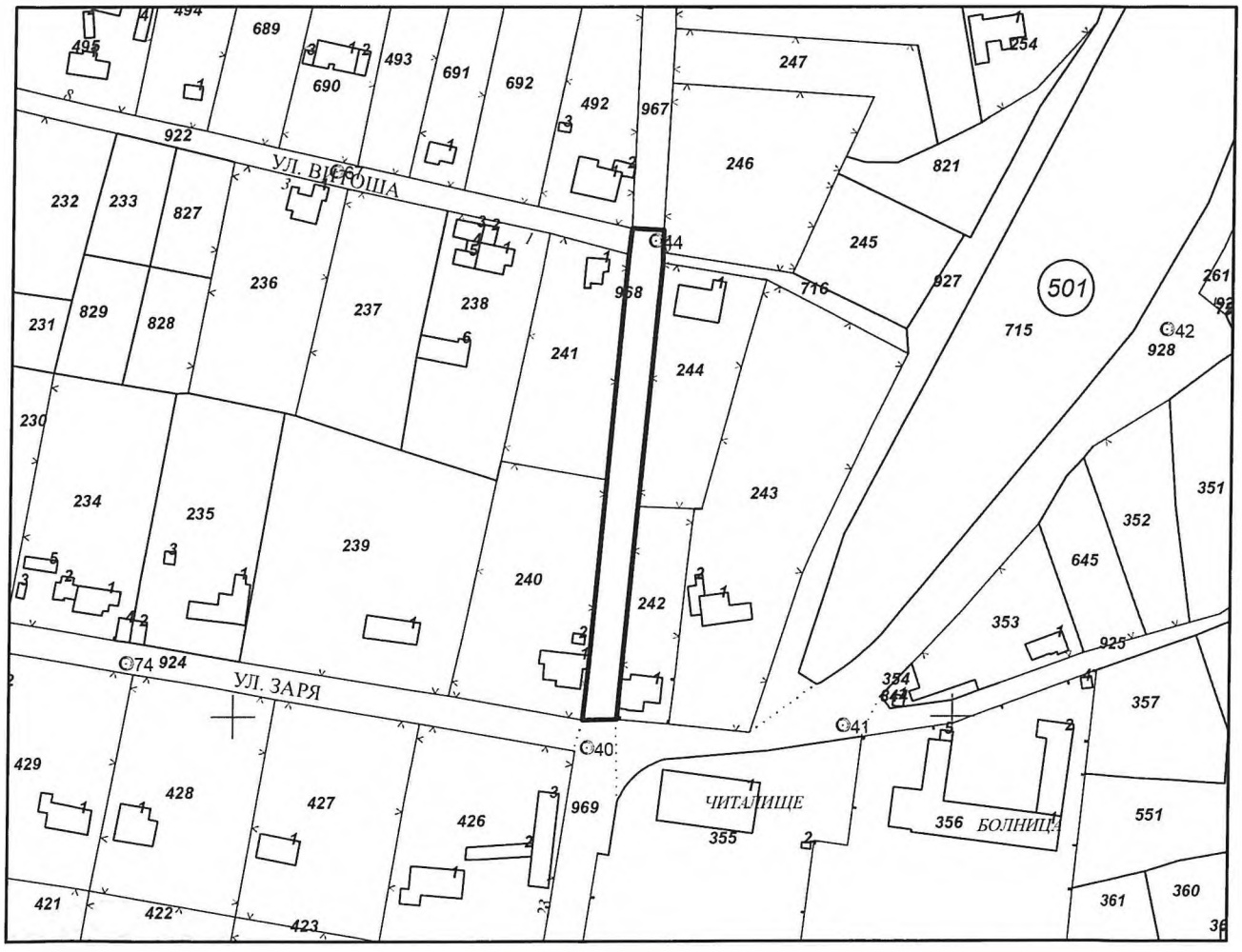

М 1:2000

Предишен идентификатор: **няма**
Номер по предходен план: **няма**

Скица **№ 15-812582-09.08.2024 г.** издадена въз основа на заявление с входящ **№ 01-437286-09.08.2024 г.**

.....
Мирослава Вълкова Йоргова ОбА Силистра

Подписан с квалифициран електронен печат Geodesy Cartography and Cadastre Agency, E
DN: C=BG, L=Sofia, O=Geodesy Cartography and Cadastre Agency, OID.2.5.4.97=NTRBG-130362903, CN=Geodesy Cartography and Cadastre Agency

София 1618, кв.Павлово, ул Мусала №1
тел. 02/955 45 40, факс: 02/955 53 33
ACAD@CADASTRE.BG • WWW.CADASTRE.BG

Съседи: **10834.501.924, 10834.501.240, 10834.501.969, 10834.501.242, 10834.501.928, 10834.501.716, 10834.501.244, 10834.501.246, 10834.501.967, 10834.501.492, 10834.501.241, 10834.501.922**

Собственици по данни от КРНИ:
1. **000565537, ОБЩИНА СИЛИСТРА**
Няма данни за идеалните части
Няма документ за собственост от 0000г.

Носители на други вещни права по данни от КРНИ:
няма данни

Сгради, които попадат върху имота
няма данни за сгради

Скица **№ 15-812582-09.08.2024 г.** издадена въз основа на заявление с входящ **№ 01-437286-09.08.2024 г.**

.....
Мирослава Вълкова Йоргова ОбА Силистра

АГЕНЦИЯ ПО ГЕОДЕЗИЯ, КАРТОГРАФИЯ И КАДАСТЪР

София 1618, кв.Павлово, ул.Мусала №1
тел.:02/955 45 40, факс: 02/955 53 33
ACAD@CADASTRE.BG • WWW.CADASTRE.BG

СЛУЖБА ПО ГЕОДЕЗИЯ, КАРТОГРАФИЯ И КАДАСТЪР - ГР. СИЛИСТРА
7500, ПОЩЕНСКА КУТИЯ 198, Ул. "ИЛИЯ БЛЪСКОВ" №1, ет.3, 086/822397; 821788,
silistra@cadastre.bg, БУЛСТАТ:130362903

СКИЦА НА ПОЗЕМЛЕН ИМОТ
№ 15-812585-09.08.2024 г.

Поземлен имот с идентификатор **10834.501.969**

С. **Ветрен**, общ. **Силистра**, обл. **Силистра**
По кадастралната карта и кадастралните регистри, одобрени със **Заповед РД-18-163/07.11.2023 г. на ИЗПЪЛНИТЕЛЕН ДИРЕКТОР НА АГКК**
Последно изменение на кадастралната карта и кадастралните регистри, засягащо поземления имот: **няма данни за изменение**
Адрес на поземления имот: **с. Ветрен, ул. ДЕВЕТИ СЕПТЕМВРИ**
Площ: **1455 кв. м**
Трайно предназначение на територията: **Урбанизирана**
Начин на трайно ползване: **За второстепенна улица**

Координатна система КК2005

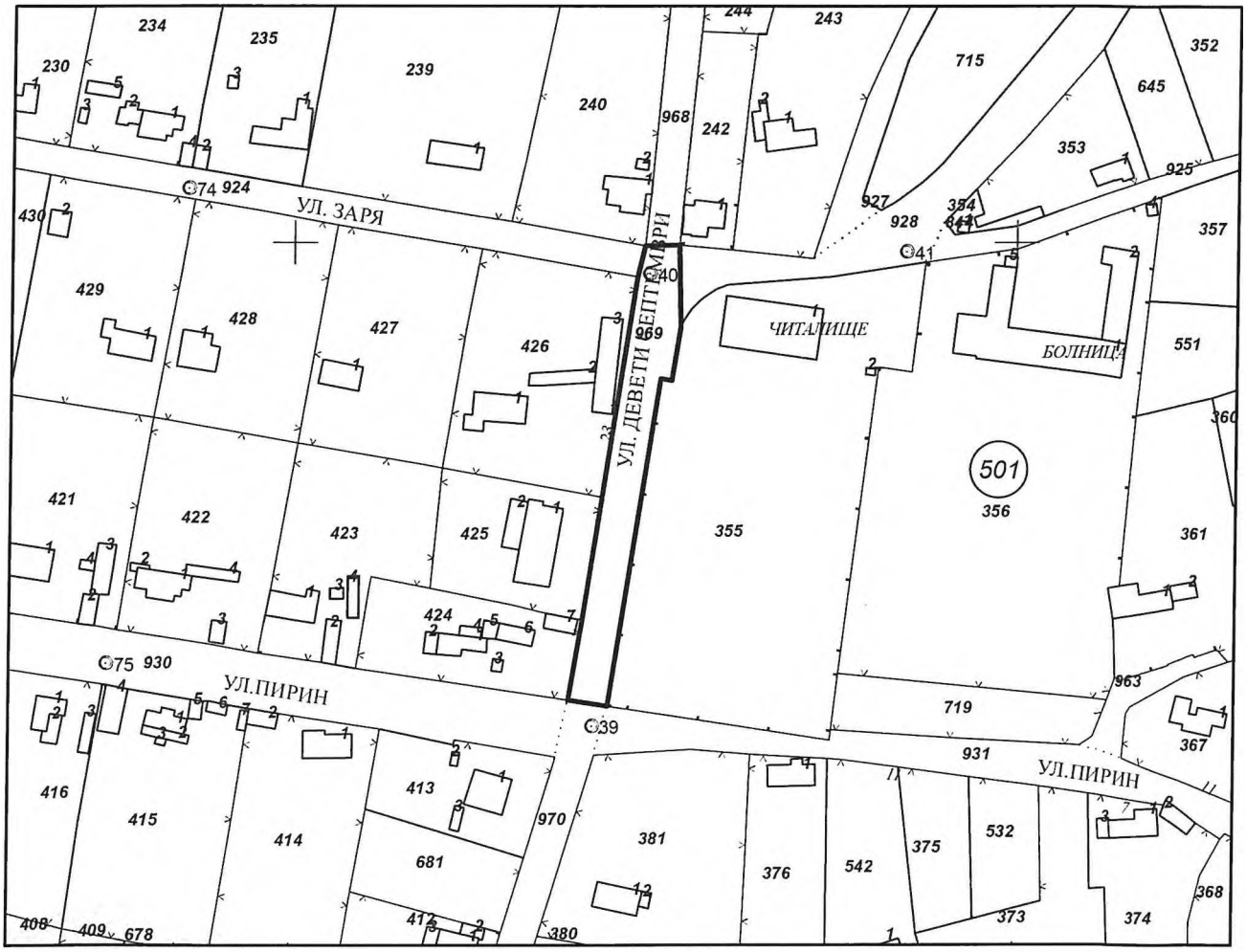

М 1:2000

Предишен идентификатор: **няма**
Номер по предходен план: **няма**

Скица **№ 15-812585-09.08.2024 г.** издадена въз основа на заявление с входящ **№ 01-437286-09.08.2024 г.**

.....
Мирослава Вълкова Йоргова ОбА Силистра

Подписан с квалифициран електронен печат Geodesy Cartography and Cadastre Agency, E
DN: C=BG, L=Sofia, O=Geodesy Cartography and Cadastre Agency, OID.2.5.4.97=NTRBG-130362903, CN=Geodesy Cartography and Cadastre Agency

София 1618, кв.Павлово, ул.Мусала №1
тел.:02/955 45 40, факс: 02/955 53 33
ACAD@CADASTRE.BG • WWW.CADASTRE.BG

Съседи: **10834.501.930, 10834.501.425, 10834.501.424, 10834.501.970, 10834.501.931, 10834.501.355, 10834.501.928, 10834.501.242, 10834.501.968, 10834.501.240, 10834.501.426, 10834.501.924**

Собственици по данни от КРНИ:
1. **000565537, ОБЩИНА СИЛИСТРА**
Няма данни за идеалните части
Няма документ за собственост от 0000г.

Носители на други вещни права по данни от КРНИ:
няма данни

Сгради, които попадат върху имота
няма данни за сгради

Скица **№ 15-812585-09.08.2024 г.** издадена въз основа на заявление с входящ **№ 01-437286-09.08.2024 г.**

.....
Мирослава Вълкова Йоргова ОбА Силистра

АГЕНЦИЯ ПО ГЕОДЕЗИЯ, КАРТОГРАФИЯ И КАДАСТЪР

София 1618, кв Павлово, ул.Мусала №1
тел.:02/955 45 40, факс: 02/955 53 33
ACAD@CADASTRE.BG • WWW.CADASTRE.BG

СЛУЖБА ПО ГЕОДЕЗИЯ, КАРТОГРАФИЯ И КАДАСТЪР - ГР. СИЛИСТРА

7500, ПОЩЕНСКА КУТИЯ 198, Ул. "ИЛИЯ БЛЪСКОВ" №1, ет.3, 086/822397; 821788,
silistra@cadastre.bg, БУЛСТАТ:130362903

СКИЦА НА ПОЗЕМЛЕН ИМОТ
№ 15-812587-09.08.2024 г.

Поземлен имот с идентификатор **10834.501.970**

С. **Ветрен**, общ. **Силистра**, обл. **Силистра**
По кадастралната карта и кадастралните регистри, одобрени със **Заповед РД-18-163/07.11.2023 г. на ИЗПЪЛНИТЕЛЕН ДИРЕКТОР НА АГКК**
Последно изменение на кадастралната карта и кадастралните регистри, засягащо поземления имот: **няма данни за изменение**
Адрес на поземления имот: **с. Ветрен, ул. ДЕВЕТИ СЕПТЕМВРИ**
Площ: **1775 кв. м**
Трайно предназначение на територията: **Урбанизирана**
Начин на трайно ползване: **За второстепенна улица**

Координатна система КК2005

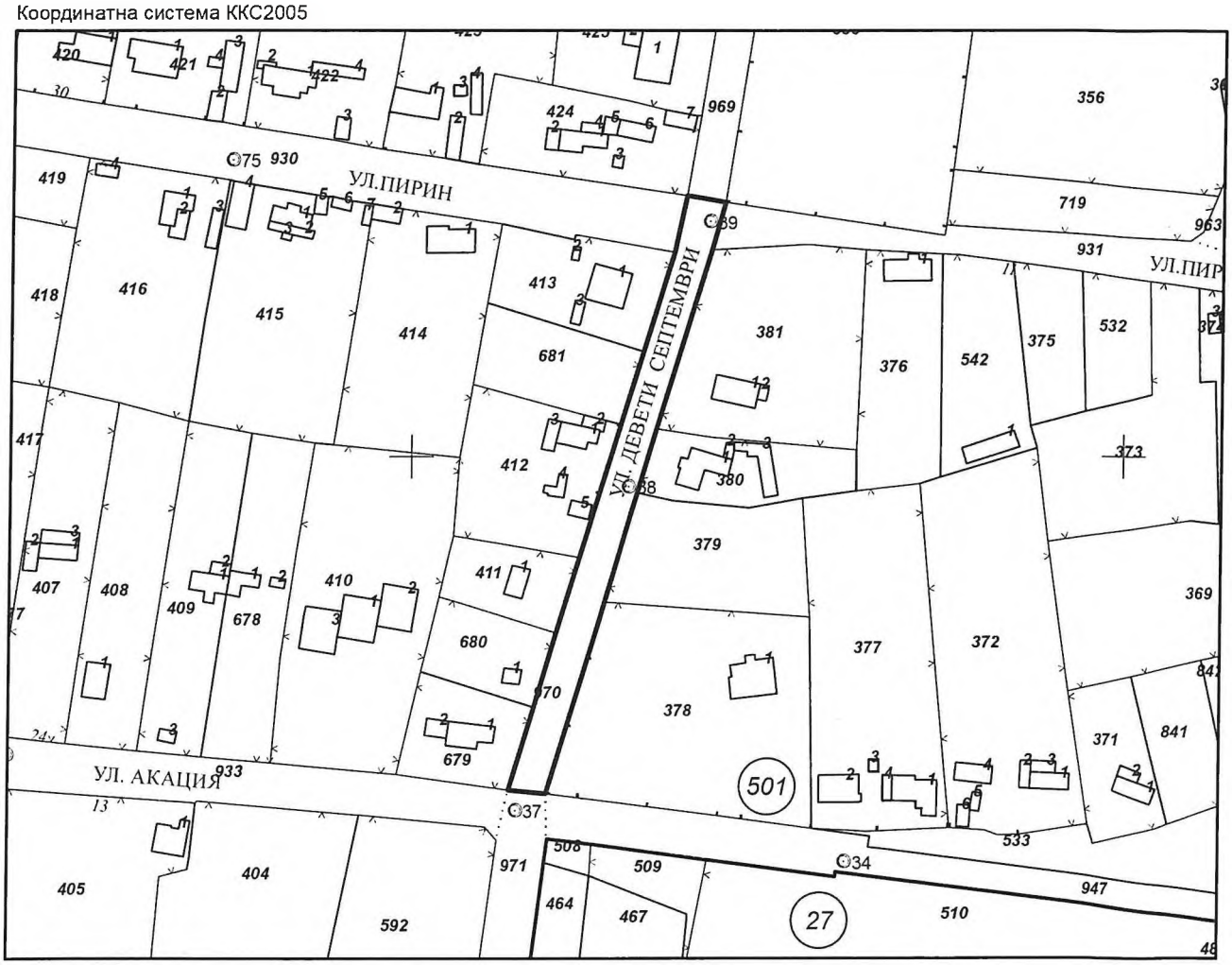

М 1:2000

Предишен идентификатор: **няма**
Номер по предходен план: **няма**

Скица **№ 15-812587-09.08.2024 г.** издадена въз основа на заявление с входящ **№ 01-437286-09.08.2024 г.**

.....
Мирослава Вълкова Йоргова ОбА Силистра

Подписан с квалифициран електронен печат Geodesy Cartography and Cadastre Agency, E
DN: C=BG, L=Sofia, O=Geodesy Cartography and Cadastre Agency, OID.2.5.4.97=NTRBG-130362903, CN=Geodesy Cartography and Cadastre Agency

София 1618, кв.Павлово, ул.Мусала №1
тел. 02/955 45 40, факс: 02/955 53 33
ACAD@CADASTRE.BG • WWW.CADASTRE.BG

Съседи: **10834.501.933, 10834.501.411, 10834.501.680, 10834.501.679, 10834.501.971, 10834.501.378, 10834.501.947, 10834.501.379, 10834.501.380, 10834.501.931, 10834.501.381, 10834.501.355, 10834.501.969, 10834.501.424, 10834.501.413, 10834.501.681, 10834.501.930, 10834.501.412**

Собственици по данни от КРНИ:
1. **000565537, ОБЩИНА СИЛИСТРА**
Няма данни за идеалните части
Няма документ за собственост от 0000г.

Носители на други вещни права по данни от КРНИ:
няма данни

Сгради, които попадат върху имота
няма данни за сгради

Скица **№ 15-812587-09.08.2024 г.** издадена въз основа на заявление с входящ **№ 01-437286-09.08.2024 г.**

.....
Мирослава Вълкова Йоргова ОбА Силистра

АГЕНЦИЯ ПО ГЕОДЕЗИЯ, КАРТОГРАФИЯ И КАДАСТЪР
София 1618, кв.Павлово, ул.Мусала №1
тел.:02/955 45 40, факс: 02/955 53 33
ACAD@CADASTRE.BG • WWW.CADASTRE.BG

СЛУЖБА ПО ГЕОДЕЗИЯ, КАРТОГРАФИЯ И КАДАСТЪР - ГР. СИЛИСТРА

7500, ПОЩЕНСКА КУТИЯ 198, Ул. "ИЛИЯ БЛЪСКОВ" №1, ет.3, 086/822397; 821788,
silistra@cadastre.bg, БУЛСТАТ:130362903

СКИЦА НА ПОЗЕМЛЕН ИМОТ
№ 15-812590-09.08.2024 г.

Поземлен имот с идентификатор **10834.501.971**

С. **Ветрен**, общ. **Силистра**, обл. **Силистра**
По кадастралната карта и кадастралните регистри, одобрени със **Заповед РД-18-163/07.11.2023 г. на ИЗПЪЛНИТЕЛЕН ДИРЕКТОР НА АГКК**
Последно изменение на кадастралната карта и кадастралните регистри, засягащо поземления имот: **няма данни за изменение**
Адрес на поземления имот: **с. Ветрен, ул. ДЕВЕТИ СЕПТЕМВРИ**
Площ: **2439 кв. м**
Трайно предназначение на територията: **Урбанизирана**
Начин на трайно ползване: **За второстепенна улица**

Координатна система КК2005

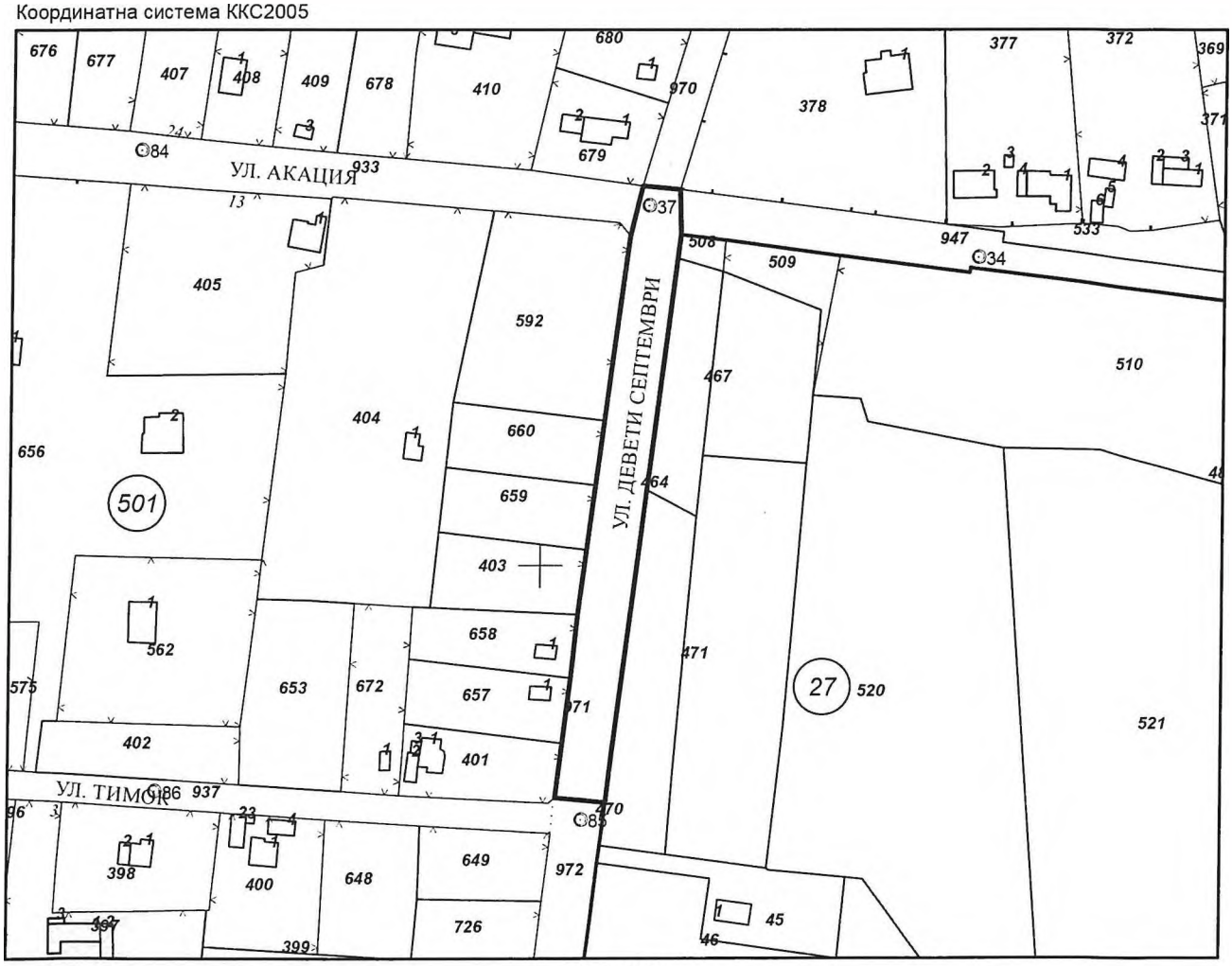

М 1:2000

Предишен идентификатор: **няма**
Номер по предходен план: **няма**

Скица **№ 15-812590-09.08.2024 г.** издадена въз основа на заявление с входящ **№ 01-437286-09.08.2024 г.**

.....
Мирослава Вълкова Йоргова ОбА Силистра

Подписан с квалифициран електронен печат Geodesy Cartography and Cadastre Agency, E
DN: C=BG, L=Sofia, O=Geodesy Cartography and Cadastre Agency, OID.2.5.4.97=NTRBG-130362903, CN=Geodesy Cartography and Cadastre Agency

София 1618, кв.Павлово, ул Мусала №1
тел.:02/955 45 40, факс: 02/955 53 33
ACAD@CADASTRE.BG • WWW.CADASTRE.BG

Съседи: **10834.501.659, 10834.501.403, 10834.501.937, 10834.501.658, 10834.501.657, 10834.501.401, 10834.501.972, 10834.27.470, 10834.501.947, 10834.27.464, 10834.501.378, 10834.27.508, 10834.501.970, 10834.501.679, 10834.501.592, 10834.501.933, 10834.501.660**

Собственици по данни от КРНИ:
1. **000565537, ОБЩИНА СИЛИСТРА**
Няма данни за идеалните части
Няма документ за собственост от 0000г.

Носители на други вещни права по данни от КРНИ:
няма данни

Сгради, които попадат върху имота
няма данни за сгради

Скица **№ 15-812590-09.08.2024 г.** издадена въз основа на заявление с входящ **№ 01-437286-09.08.2024 г.**

.....
Мирослава Вълкова Йоргова ОбА Силистра

АГЕНЦИЯ ПО ГЕОДЕЗИЯ, КАРТОГРАФИЯ И КАДАСТЪР

София 1618, кв.Павлово, ул.Мусала №1
тел.:02/955 45 40, факс: 02/955 53 33
ACAD@CADASTRE.BG • WWW.CADASTRE.BG

СЛУЖБА ПО ГЕОДЕЗИЯ, КАРТОГРАФИЯ И КАДАСТЪР - ГР. СИЛИСТРА

7500, ПОЩЕНСКА КУТИЯ 198, Ул. "ИЛИЯ БЛЪСКОВ" №1, ет.3, 086/822397; 821788,
silistra@cadastre.bg, БУЛСТАТ:130362903

СКИЦА НА ПОЗЕМЛЕН ИМОТ
№ 15-812592-09.08.2024 г.

Поземлен имот с идентификатор **10834.501.972**

С. **Ветрен**, общ. **Силистра**, обл. **Силистра**
По кадастралната карта и кадастралните регистри, одобрени със **Заповед РД-18-163/07.11.2023 г. на ИЗПЪЛНИТЕЛЕН ДИРЕКТОР НА АГКК**
Последно изменение на кадастралната карта и кадастралните регистри, засягащо поземления имот: **няма данни за изменение**
Адрес на поземления имот: **с. Ветрен, ул. ДЕВЕТИ СЕПТЕМВРИ**
Площ: **2288 кв. м**
Трайно предназначение на територията: **Урбанизирана**
Начин на трайно ползване: **За второстепенна улица**

Координатна система ККС2005

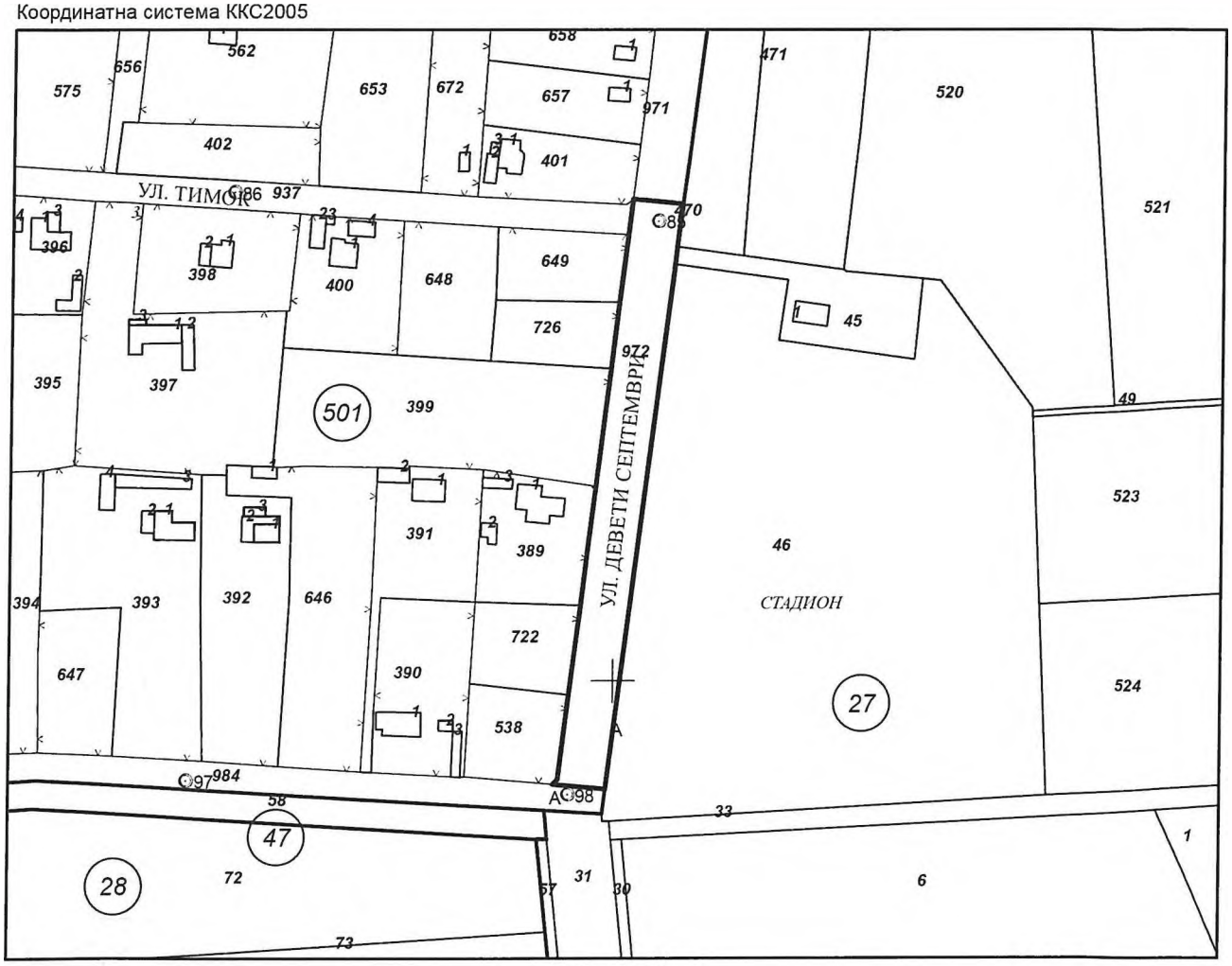

М 1:2000

Предишен идентификатор: **няма**
Номер по предходен план: **няма**

Скица **№ 15-812592-09.08.2024 г.** издадена въз основа на заявление с входящ **№ 01-437286-09.08.2024 г.**

.....
Мирослава Вълкова Йоргова ОбА Силистра

Подписан с квалифициран електронен печат Geodesy Cartography and Cadastre Agency, E
DN: C=BG, L=Sofia, O=Geodesy Cartography and Cadastre Agency, OID.2.5.4.97=NTRBG-130362903, CN=Geodesy Cartography and Cadastre Agency

София 1618, кв.Павлово, ул.Мусала №1
тел.:02/955 45 40, факс: 02/955 53 33
ACAD@CADASTRE.BG • WWW.CADASTRE.BG

Съседи: **10834.501.389, 10834.501.984, 10834.501.722, 10834.501.538, 10834.27.46, 10834.27.45, 10834.27.470, 10834.501.971, 10834.501.401, 10834.501.649, 10834.501.726, 10834.501.937, 10834.501.399**

Собственици по данни от КРНИ:
1. **000565537, ОБЩИНА СИЛИСТРА**
Няма данни за идеалните части
Няма документ за собственост от 0000г.

Носители на други вещни права по данни от КРНИ:
няма данни

Сгради, които попадат върху имота
няма данни за сгради

Скица **№ 15-812592-09.08.2024 г.** издадена въз основа на заявление с входящ **№ 01-437286-09.08.2024 г.**

.....
Мирослава Вълкова Йоргова ОбА Силистра