ДО

ДИРЕКТОРА НА

РИОСВ - РУСЕ

ОБЩИНА СИЛИСТРА
Изх. №33-00-58/12.12.24 г.
СИЛИСТРА

УВЕДОМЛЕНИЕ

за инвестиционно предложение

от Александър Сабанов- Кмет на Община Силистра ,

(име, адрес и телефон за контакт)

гр. Силистра, ул. "Симеон Велики" № 33, БУЛСТАТ 000565537

(седалище и единен идентификационнен номер на юридическото лице)

Пълен пощенски адрес: гр. Силистра, пощ.код 7500 ул. "Симеон Велики" № 33

Телефон, факс и ел. поща (e-mail): 086/ 824 - 243, 086/823 - 343 , mayor@silistra.bg

Управител или изпълнителен директор на фирмата - възложител:

Александър Сабанов- Кмет на Община Силистра

Лице за контакти: Теодор Великов- гл. експерт ЕООС при Община Силистра - 086/ 816 - 268

УВАЖАЕМИ Г- Н ДИРЕКТОР,

Уведомяваме Ви, че **Община Силистра** има следното **Инвестиционно предложение**:

Обект:"Основен ремонт на улична мрежа в населени места на Община Силистра"
Подобект 8: "Основен ремонт на улична мрежа в с. Сребърна"
ЕТАП 1. УЛ. "ИВАН ВАЗОВ"
ЕТАП 4. УЛ. "РОПОТАМО"

Характеристика на инвестиционното предложение:

1. Резюме на предложението:

Настоящото инвестиционно предложение (ИП) е свързано с извършването на основен ремонт на улична мрежа в с. Сребърна, по уличните платна на ул. „Иван Вазов“ и ул. „Ропотамо“, с цел преустановяване процеса на разрушаването им и гарантиране носимоспособността, равността и отводняването им от повърхностни води, както и безопасността при експлоатация.

Инвестиционното предложение разглежда:

Етап 1: ул.“Иван Вазов“ - улицата се намира на територията на с. Сребърна, общ. Силистра, обл. Силистра, като преминава в източната част на селото от южния до северния му край. Проектът разглежда ул. „Иван Вазов“ от 22 м северо- източно от О.Т.88 (к-ще с ул. „Н. Вапцаров“) през О.Т.87, О.Т.77, О.Т.75, О.Т.73, О.Т.53, О.Т.52, О.Т.30, О.Т.26 до О.Т.23 (к-ще с ул. „Дунав“) според регулационният план на с.Сребърна.

Улицата е с асфалтова настилка, като габарита ѝ е вариращ. Ширината на пътната настилка за целия участък от км 0+000 до км 1+118,76 е 5,00м – 6,00м. Налични са съществуващи тротоари (затревени или с тротоарни плочки) в ляво и дясно. Проектният габарит е от км 0+000 до км 1+118,76. Общо: 7,50м-11,00м- пътно платно 5,00м – 6,00м + същ. тротоари.

Етап 4: ул.“Ропотамо“ е разделена на два участъка -

Участък 1 - от О.Т.93 (к-ще с ул. „Дунав“) през О.Т.64, О.Т.63, О.Т.62 до 23.5m юго-западно от О.Т.61 (к-ще с ул. „Кокиче“) според регулационният план на с. Сребърна.

Участък 2 - от О.Т.61 (при к-ще с ул. „Кокиче“) през О.Т.21, О.Т.41, О.Т.40 до 33m западно от О.Т.40 (връзка с ул. „Лебед“) според регулационният план на с. Сребърна.

Участък ул. „Вихрен“ – от О.Т.41 (кр-ще с ул. „Ропотамо“) до О.Т.42 (връзка със съществуваща ул. „Шипка“ и ул. „Вихрен“ на запад). Проектният габарит е:

- 1- ви участък- от км 0+000 до км +480. Общо: 6,50м-10,00м- пътно платно 4,00 м – 5,00 м + същ. тротоари. ;
- 2- ви участък- от км 0+480 до км 0+512,19. Общо: 4,00м - пътно платно 3,50 м + 2х0,50 м банкети+ същ.затр.тротоари.
- 3- ти участък- от км 0+537,49 до км 0+976,05 – нова настилка. Общо: 4,00 м - пътно платно 3,50м + 2х0,50 м банкети.

Категория на обекта – 4- та

Клас на улиците – VI клас

2. Описание на основните процеси, капацитет, обща използвана площ; необходимост от други свързани с основния предмет спомагателни или поддържащи дейности, в т.ч. ползване на съществуваща или необходимост от изграждане на нова техническа инфраструктура (пътища/улици, газопровод,

електропроводи и др.), предвидени изкопни работи, предполагаема дълбочина на изкопите, ползване на взрив:

- **Етап 1:** ул."Иван Вазов": *Рехабилитация- от км 0+000 до км 1+118,76*
- **Етап 4:** ул. „Ропотамо": *Рехабилитация- Участък 1 (от км 0+000 до км 0+512,19) и Участък 2 (от км 0+537,49 до 0+976,05)*

Проектното решение предлага полагането на 2 пласта асфалтобетон за подобаващото оформяне на наклоните и за ремонт на съществуващата настилка в зоните на рехабилитация, както следва:

- асфалтова смес за износващ пласт (плътен асфалтобетон) E=1200MPa h=4см
- долен пласт на покритието (биндер - неплътен асфалтобетон) E=1000MPa h=min6см

При локални ремонти се предвижда нова пътна настилка за осово натоварване 10,0 т/ос и категория на натоварването - Леко. Предложената пътна конструкция е със следните пластове:

- асфалтова смес за износващ пласт (плътен асфалтобетон) E=1200MPa h=4см
- долен пласт на покритието (биндер - неплътен асфалтобетон) E=1000MPa h=6см
- трошен камък с непрекъсната зърнометрия E=350MPa h=35см

Предвижда се следната последователност на работа:

Последователност на дейностите при локални ремонти

1. ***Премахваните на компрометираните асфалти и изкопаване до долен ръб нова настилка в зоните на локалните ремонти.***
2. ***Уплътняване с тежък валяк.***
3. ***Полагане на несортиран трошен камък(0/63) с непрекъсната зърнометрия E=350MPa h=35см в зоните на локални ремонти.***
4. ***Уплътняване с тежък валяк на пластове.***
5. ***Полагане на първи битумен разлив.***
6. ***Полагане на долен пласт на покритието (биндер-неплътен асфалтобетон) E=1000MPa h=6см(в уплътнено състояние). Уплътняване с валяк.***
7. ***Полагане на втори битумен разлив.***
8. ***Полагане на плътен асфалтобетон тип А, с Епл = 1200 Мра и дебелина 4 см(в уплътнено състояние) . Уплатняване с валяк.***

Последователност на дейностите при рехабилитация

1. ***Фрезоване на съществуващата асфалтова настилка там, където е необходимо.***
2. ***Полагане на втори битумен разлив.***
3. ***Полагане на долен пласт на покритието (биндер-неплътен асфалтобетон) E=1000MPa h=мин.6см(в уплътнено състояние). Уплътняване с валяк.***
4. ***Полагане на втори битумен разлив.***
5. ***Полагане на плътен асфалтобетон тип А, с Епл = 1200 Мра и дебелина 4 см(в уплътнено състояние) . Уплатняване с валяк.***

По ул. „Ропотамо“ се предвижда подмяна от км 0+480 до км 0+512,19 и от 0+537,49 до 0+976,05 в дясно и ляво изграждане на нови банкети с мин10см трошен камък, като на местата с налични бетонови или асфалтови входове, банкетите се зануляват към тях.

По ул. „Иван Вазов“ нови тротоари и бордюри не се предвиждат.

3. Връзка с други съществуващи и одобрени с устройствен или друг план дейности в обхвата на въздействие на обекта на инвестиционното предложение, необходимост от издаване на съгласувателни/разрешителни документи по реда на специален закон, орган по одобряване/разрешаване на инвестиционното предложение по реда на специален закон:

Ивестиционното предложение следва да бъде съгласувано с РЗИ – Силистра, ВиК ЕООД гр. Силистра., ПБЗН, ОД на МВР.

4. Местоположение:

Улиците предмет на разработката се намират на територията на с. Сребърна, общ. Силистра, обл. Силистра, като преминават в източната част на селото от южния до северния му край. Проекта разглежда Етап 1: по ул.“Иван Вазов“ от пресичането й при кръстовището с ул. „Н. Вапцаров“ и завършва на кръстовище с ул.“Дунав“.
Етап 4: ул.“Ропотамо“- първият участък е от пресичането й при кръстовището с ул. „Дунав“ и завършва с пресичането й с ул.“Кокиче“. Вторият участък е от пресичането й при кръстовището с ул. „Кокиче“ и завършва с пресичането й с ул. „Лебед“. Трети участък ул. „Вихрен“ от кръстовище с ул. „Ропотамо“ до ул. Шипка и ул. Вихрен на запад.

5. Природни ресурси, предвидени за използване по време на строителството и експлоатацията:

Не се изискват допълнително да се разкрият природни ресурси.

6. Очаквани вещества, които ще бъдат емитирани от дейността, в т.ч. приоритетни и/или опасни, при които се осъществява или е възможен контакт с води:

С изпълнението на предвидените дейности в процеса на СМР по ИП не се очаква да бъдат отделени опасни вещества в т.ч и във водите.

7. Очаквани общи емисии на вредни вещества във въздуха по замърсители:

В хода на изпълнение на предвидените СМР основните емисии на площадката ще са от строителните дейности и от използваната техника. Не се очакват други вредни емисии във въздуха от реализацията на инвестиционното намерение.

8. Отпадъци, които се очаква да се генерират, и предвиждания за тяхното третиране:

Отпадъците, които се очаква да се генерират в резултат от строителните дейности, по вид и количество са представени, съгласно Приложение № 1 към чл.5, ал.1 от Наредба № 2 / 2014 г. за класификация на отпадъците. Отпадъците от строителните дейности ще

се генерират еднократно, само за периода на изграждане на обекта. При осъществяването на СМР ще се генерират основно строителни отпадъцис код:

- 17 03 02 - асфалтови смеси съдържащи други вещества, различни от упоменатите в код 17 03 01

- 17 05 04 – почва и камъни различни от упоменатите в код 17 05 03;

Генерираните от обектите строителни отпадъци ще се събират и съхраняват разделно по вид на строотелната площадка. Тяхното управление ще бъде съгласувано с План за управление на отпадъците.

9. Отпадъчни води:

Не се очакват формиране на отпадни води.

Прилагам:

1. Документи, доказващи уведомяване на съответната община, район и кметство на засегнатото население /копие от писма и обява/, съгласно изискванията на чл.4, ал. 2 на Наредбата за условията и реда за извършване на оценка на въздействието върху околната среда..

2. Обзорна ситуация ул. „Иван Вазов“ , с. Сребърна, общ. Силистра

3. Обзорна ситуация ул. „Ропотамо“ , с. Сребърна, общ. Силистра

4. Скици на поземлени имоти за ул. „Иван Вазов“- №15-813724/09.08.2024г. с ПИ – 68299.501.923; №15-813/09.08.2024 г. с ПИ 68299.501.969, №15-813730/09.08.2024г. с ПИ 68299.501.970, №15-813733/09.08.2024г. с ПИ 68299.501.971, №15-813735/09.08.2024г с ПИ 68299.501.972, №15-813739/09.08.2024г. с ПИ 68299.501.973, №15-813741/09.08.2024г. с ПИ 68299.501.974 и №15-813743/09.08.2024г. с ПИ 68299.501.975
за ул. „Ропотамо“- №15-812765/09.08.2024г. с ПИ 68299.501.965, №15-813768/09.08.2024г. с ПИ 68299.501.964, №15-813772/09.08.2024г. с ПИ 68299.501.922 и №15-813775/09.08.2024г. с ПИ 68299.501.946.

Дата: 12.12.2024 г. **Уведомител.**.....

(подпис)

ОБЩИНА СИЛИСТРА

✉ ул. "Симеон Велики" № 33
7500 Силистра

☎(086) 82 42 43 **факс:**(086) 82 33 43
e-mail: mayor@silistra.bg www.silistra.bg

Изх. № 33-00-58 / 12.12.2024 г.

До

Кметство Сребърна

Община Силистра

Уважаеми Господин Кмете,

На основание чл. 4, ал. 2 от Наредбата за условията и реда за извършване на оценка на въздействието върху околната среда на инвестиционни предложения за строителство, дейности и технологии / ДВ бр. 25 / 2003 г.

Ви уведомява Вас и обществеността на с. Сребърна, община Силистра, че има инвестиционно предложение за: *Обект:"Основен ремонт на улична мрежа в населени места на Община Силистра", Подобект 8: "Основен ремонт на улична мрежа в с. Сребърна", ЕТАП 1. УЛ. "ИВАН ВАЗОВ"и ЕТАП 4. УЛ. "РОПОТАМО"*

Приложено предоставяме Ви обява, която да поставите на таблото в Кметство Сребърна, Община Силистра за сведение на обществеността.

Моля да ни представите ваше становище, както и информация за наличие на Защитени територии и на елементи от Националната екологична мрежа и отстоянията им до площадката на инвестиционното предложение.

Декември, 2024 г.

АЛЕКСАНД САБАНОВ
Кмет на Оби Сили

ОБ
Изх. № 33-00-58/12 К 24 20 г.
СИЛИСТРА

О Б Я В А

до заинтересованите лица и общественост

На основание чл. 4, ал. 2 от Наредбата за условията и реда за извършване на оценка на въздействието върху околната среда /ДВ бр.25/2003г, изм. доп. ДВ бр. 04/2012 г./ (Наредбата), Община Силистра

У В Е Д О М Я ВАТ

всички заинтересовани физически и юридически лица, че има инвестиционно предложение за:

Обект:"Основен ремонт на улична мрежа в населени места на Община Силистра"
Подобект 8: "Основен ремонт на улична мрежа в с. Сребърна"
ЕТАП 1. УЛ. "ИВАН ВАЗОВ"
ЕТАП 4. УЛ. "РОПОТАМО"

Всички, които желаят да изразят мнения и становища могат да го направят писмено в Община Силистра, или в РИОСВ - Русе, бул."Придунавски" № 20 , П.К 26, гр. Русе пощенски код 7000.

Приложение: Уведомление за инвестиционно предложение

С уважение,

АЛЕКСАНДЪР САБАНО
Кмет на Община Силистра

ОБЗОРНА СИТУАЦИЯ

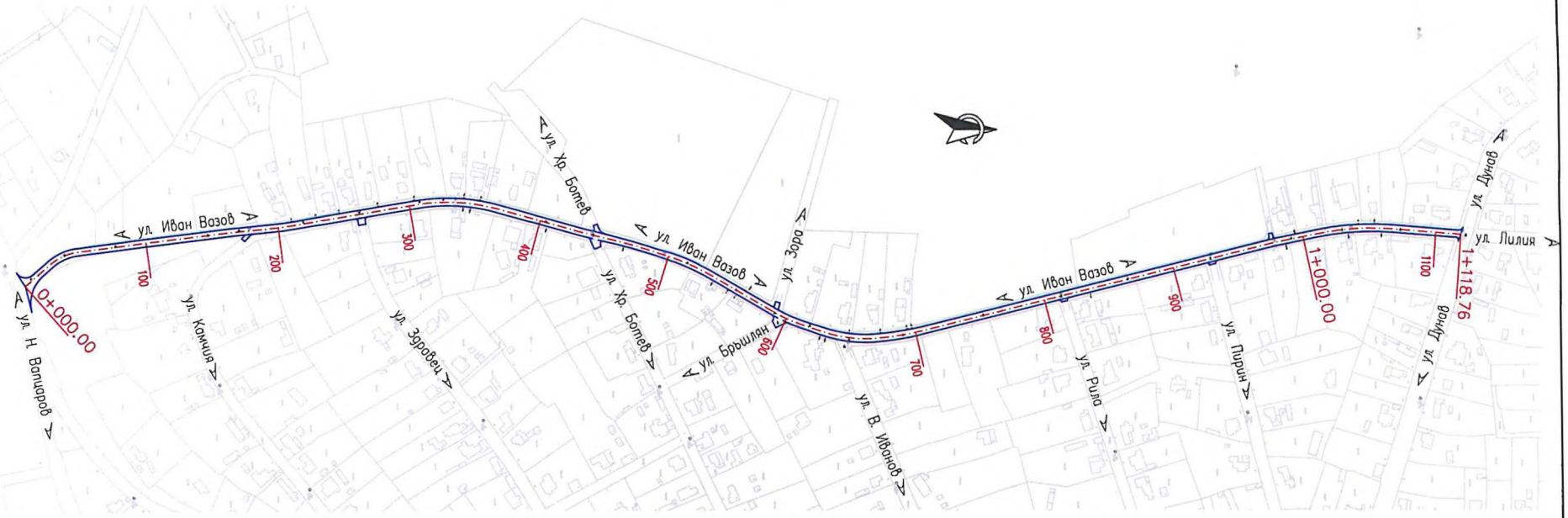

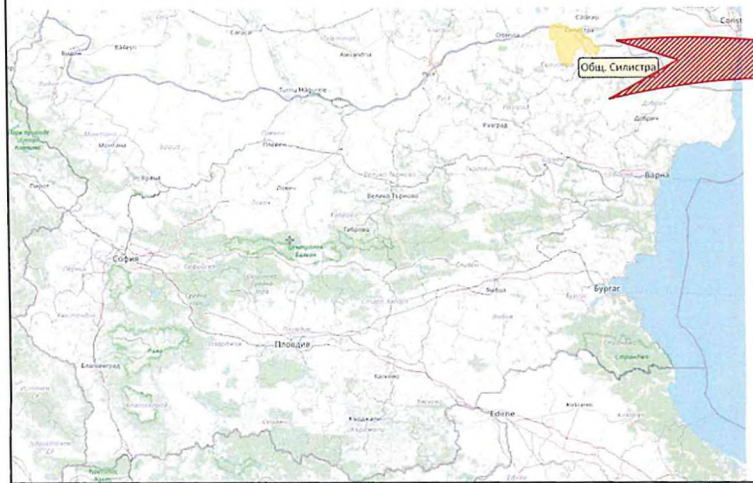

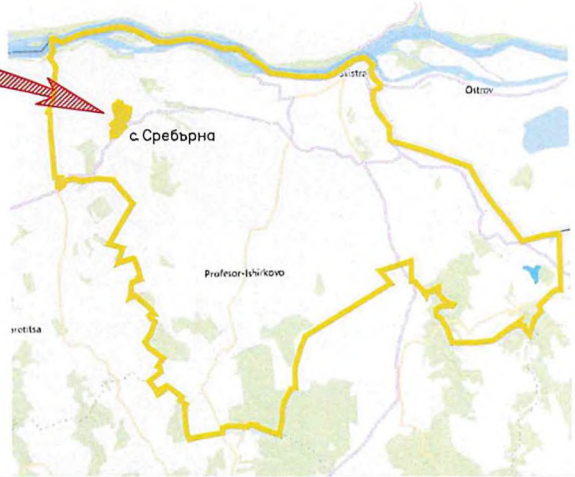

ВЪЗЛОЖИТЕЛ: ОБЩИНА СИЛИСТРА

/Подпис:...../

Части		Име и Фамилия	Подпис
СЪГЛАСУВАЛИ	Геодезия:	инж.С.Стоянов	
	Орг.ц без на движ.:	инж.Д.Милев	
	ПБЗ:	инж.Д.Милев	
	ПУСО:	инж.Д.Милев	

Проектант:
/Част Пътна/

/Подпис– инж.Д.Милев/

Представител на изпълнителя:

/Подпис– г– р.инж.Петко Николов/

ВЪЗЛОЖИТЕЛ: ОБЩИНА СИЛИСТРА

Адрес: гр.Силистра ул."Симеон Велики"№33; ПК7500; тел.(086)824243, факс (086)823343; e-mail:mayor@silistra.bg

ИЗПЪЛНИТЕЛ: ДЗЗД"СИЛИСТРА ПРОДЖЕКТ 2024"

Адрес гр.Русе , ПК 7000, Русе, ул. „Олимпи Панов" N14
GSM:082/820063; e-mail: office@pating.bg/proekt@pating.bg

ТОЗИ ЧЕРТЕЖ Е ПОД ЗАЩИТА НА ЗАКОНА ЗА АВТОРСКОТО ПРАВО И СРОДНИТЕ МУ ПРАВА. ЗАБРАНЕНА Е ВСЯКА ДРУГА НЕГОВА ИЗПОЛЗБА И РАЗМНОЖАВАНЕ ИЗЦЯЛО ИЛИ ПРЕДАВАНЕ НА ТРЕТИ ЛИЦА БЕЗ ИЗРИЧНОТО СЪГЛАСИЕ НА АВТОРА И БЕЗ ВИСТОЩАТА ТИТУЛНА СТРАНИЦА

Рамково споразумение N2024–У–141 11.07.2024г.

ФАЗА: РП

МАЩАБ: 1:

ОБЕКТ: Основен ремонт на улична мрежа в населени места на Община Силистра

ПОДОБЕКТ:Основен ремонт на улична мрежа в с. Сребърна

Улица:Иван Вазов

СЪДЪРЖАНИЕ: Обзорна Ситуация

/2024

ПИСТ N ОС–ПОВ – Е1 –02–01–01

ОБЗОРНА СИТУАЦИЯ



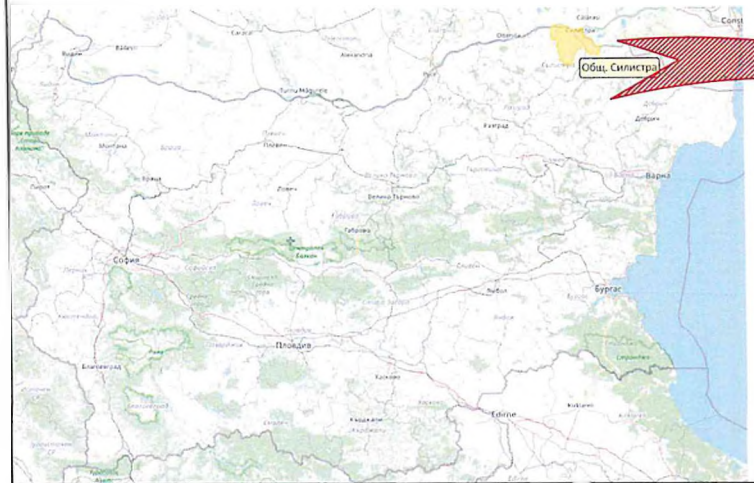



ВЪЗЛОЖИТЕЛ: ОБЩИНА СИЛИСТРА /Подпис:.....		
Части	Име и Фамилия	Подпис
СЪГЛАСУВАЛИ: Геодезия	инж. С.Стоянов	
Орг.и без на движ.	инж. Д.Милев	
ПБЗ	инж. Д.Милев	
ПУСО	инж. Д.Милев	

Проектант: /Част Пътна/ Милев /Подпис- инж.Д.Милев/	Представител на изпълнителя: /Подпис- д-р.инж.Петко Николов/	ВЪЗЛОЖИТЕЛ: ОБЩИНА СИЛИСТРА Адрес: гр.Силистра ул."Симеон Велики"№33; ПК7500; тел.(086)824243, факс:(086)823343; e-mail: mayor@silistra.bg	Рамково споразумение N2024-У-141 11.07.2024г.	ОБЕКТ: Основен ремонт на улична мрежа в населени места на Община Силистра ПОДОБЕКТ:Основен ремонт на улична мрежа в с. Сребърна Улица: Ропотамо СЪДЪРЖАНИЕ: Обзорна Ситуация	/2024 ПИСТ N ОС-ПОВ - Е4 -02-01-01
		ИЗПЪЛНИТЕЛ: ДЗЗД "СИЛИСТРА ПРОДЖЕКТ 2024" Адрес: гр.Русе , ПК 7000, Русе, ул. „Олимп Пангъо" №14 GSM: 082/820063; e-mail: office@pating.bg/proekt@pating.bg	ФАЗА РП	МАЩАБ 1:	

АГЕНЦИЯ ПО ГЕОДЕЗИЯ,
КАРТОГРАФИЯ И КАДАСТЪР

София 1618, кв.Павлово, ул Мусала №1
тел.:02/955 45 40, факс: 02/955 53 33
ACAD@CADASTRE.BG • WWW.CADASTRE.BG

СЛУЖБА ПО ГЕОДЕЗИЯ, КАРТОГРАФИЯ И КАДАСТЪР - ГР. СИЛИСТРА
7500, ПОЩЕНСКА КУТИЯ 198, Ул. "ИЛИЯ БЛЪСКОВ" №1, ет.3, 086/822397; 821788,
silistra@cadastre.bg, БУЛСТАТ:130362903

СКИЦА НА ПОЗЕМЛЕН ИМОТ
№ 15-813724-09.08.2024 г.

Поземлен имот с идентификатор **68299.501.923**

С. **Сребърна**, общ. **Силистра**, обл. **Силистра**
По кадастралната карта и кадастралните регистри, одобрени със **Заповед РД-18-167/07.11.2023 г. на ИЗПЪЛНИТЕЛЕН ДИРЕКТОР НА АГКК**
Последно изменение на кадастралната карта и кадастралните регистри, засягащо поземления имот: **няма данни за изменение**
Адрес на поземления имот: **с. Сребърна, ул. ИВАН ВАЗОВ**
Площ: **1751 кв. м**
Трайно предназначение на територията: **Урбанизирана**
Начин на трайно ползване: **За второстепенна улица**

Координатна система КК2005

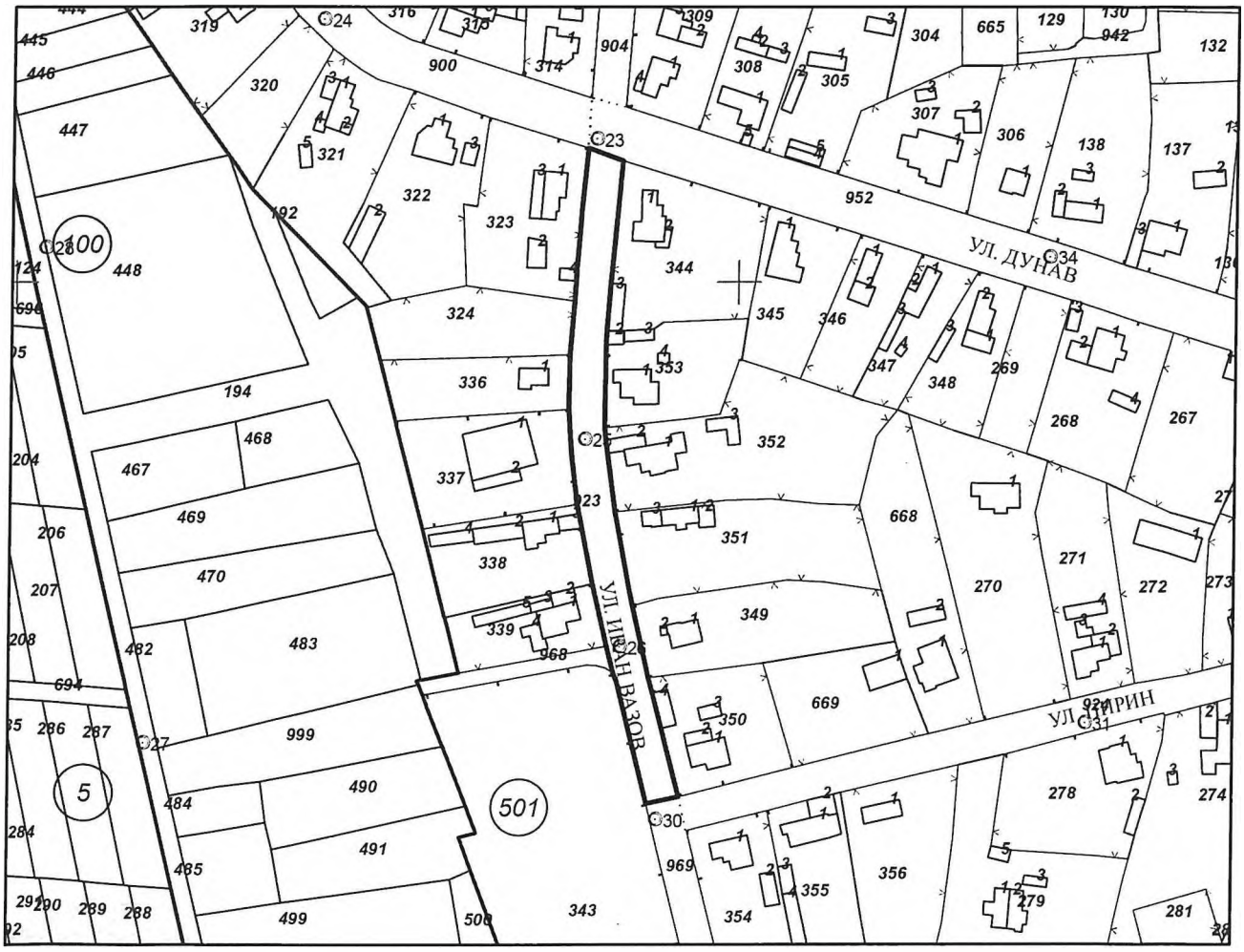

М 1:2000

Предишен идентификатор: **няма**
Номер по предходен план: **няма**

Скица **№ 15-813724-09.08.2024 г.** издадена въз основа на заявление с входящ **№ 01-438239-09.08.2024 г.**

.....
Мирослава Вълкова Йоргова ОбА Силистра

Подписан с квалифициран електронен печат Geodesy Cartography and Cadastre Agency, E
DN: C=BG, L=Sofia, O=Geodesy Cartography and Cadastre Agency, OID.2.5.4.97=NTRBG-130362903, CN=Geodesy Cartography and Cadastre Agency

София 1618, кв.Павлово, ул.Мусала №1
тел.:02/955 45 40, факс: 02/955 53 33
ACAD@CADASTRE.BG • WWW.CADASTRE.BG

Съседи: **68299.501.338, 68299.501.339, 68299.501.968, 68299.501.343, 68299.501.969, 68299.501.350, 68299.501.349, 68299.501.351, 68299.501.924, 68299.501.352, 68299.501.952, 68299.501.353, 68299.501.344, 68299.501.323, 68299.501.900, 68299.501.324, 68299.501.336, 68299.501.337**

Собственици по данни от КРНИ:
1. **000565537, ОБЩИНА СИЛИСТРА**
Няма данни за идеалните части
Няма документ за собственост от 0000г.

Носители на други вещни права по данни от КРНИ:
няма данни

Сгради, които попадат върху имота
няма данни за сгради

Скица **№ 15-813724-09.08.2024 г.** издадена въз основа на заявление с входящ **№ 01-438239-09.08.2024 г.**

.....
Мирослава Вълкова Йоргова ОбА Силистра

АГЕНЦИЯ ПО ГЕОДЕЗИЯ, КАРТОГРАФИЯ И КАДАСТЪР

София 1618, кв.Павлово, ул.Мусала №1
тел.:02/955 45 40, факс: 02/955 53 33
ACAD@CADASTRE.BG • WWW.CADASTRE.BG

СЛУЖБА ПО ГЕОДЕЗИЯ, КАРТОГРАФИЯ И КАДАСТЪР - ГР. СИЛИСТРА
7500, ПОЩЕНСКА КУТИЯ 198, Ул. "ИЛИЯ БЛЪСКОВ" №1, ет.3, 086/822397; 821788,
silistra@cadastre.bg, БУЛСТАТ:130362903

СКИЦА НА ПОЗЕМЛЕН ИМОТ
№ 15-813728-09.08.2024 г.

Поземлен имот с идентификатор **68299.501.969**

С. **Сребърна**, общ. **Силистра**, обл. **Силистра**
По кадастралната карта и кадастралните регистри, одобрени със **Заповед РД-18-167/07.11.2023 г. на ИЗПЪЛНИТЕЛЕН ДИРЕКТОР НА АГКК**
Последно изменение на кадастралната карта и кадастралните регистри, засягащо поземления имот: **няма данни за изменение**
Адрес на поземления имот: **с. Сребърна, ул. ИВАН ВАЗОВ**
Площ: **1089 кв. м**
Трайно предназначение на територията: **Урбанизирана**
Начин на трайно ползване: **За второстепенна улица**

Координатна система КК2005

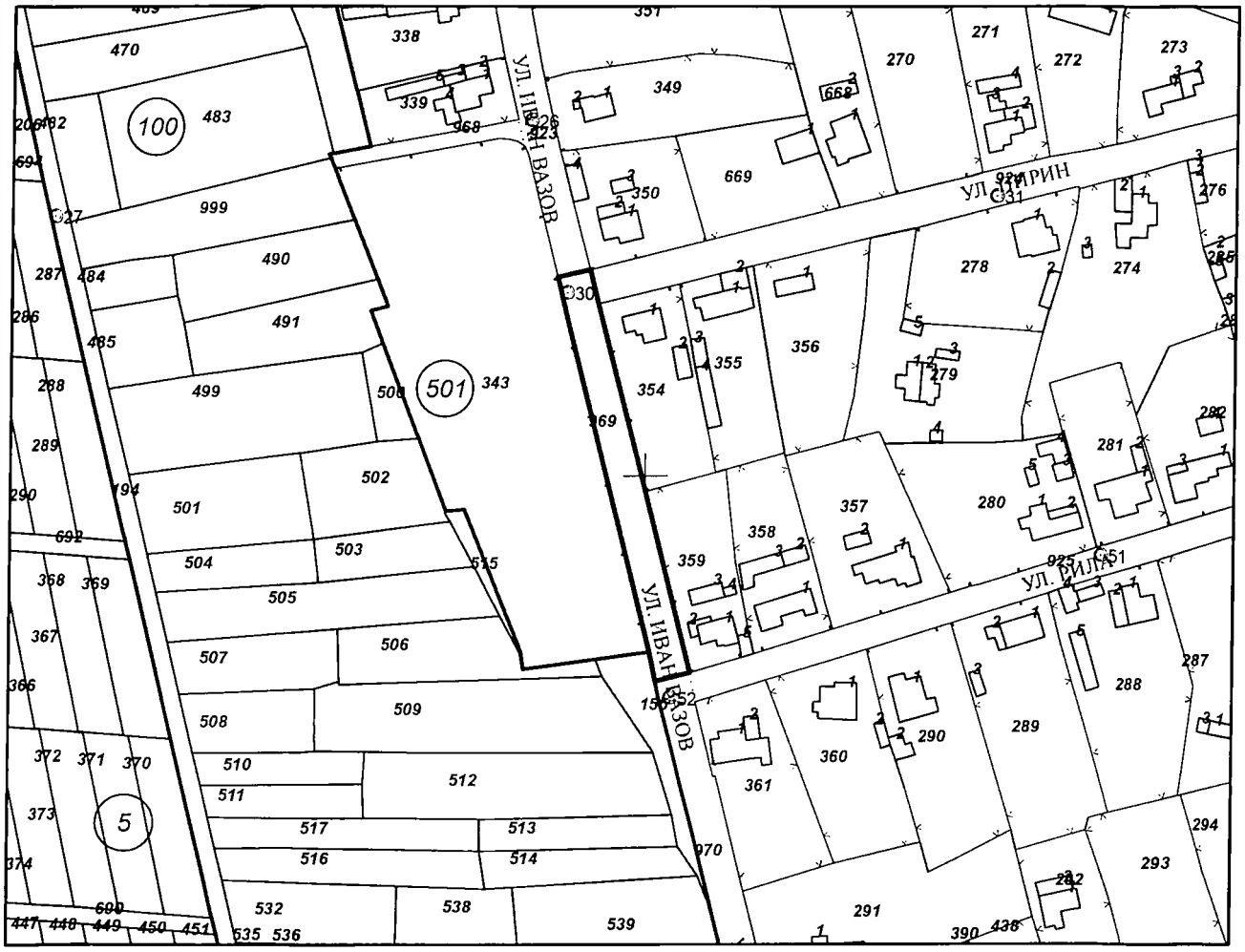

М 1:2000

Предишен идентификатор: **няма**
Номер по предходен план: **няма**

Скица **№ 15-813728-09.08.2024 г.** издадена въз основа на заявление с входящ **№ 01-438239-09.08.2024 г.**

.....
Мирослава Вълкова Йоргова ОбА Силистра

Подписан с квалифициран електронен печат Geodesy Cartography and Cadastre Agency, E
DN: C=BG, L=Sofia, O=Geodesy Cartography and Cadastre Agency, OID.2.5.4.97=NTRBG-130362903, CN=Geodesy Cartography and Cadastre Agency

София 1618, кв.Павлово, ул.Мусала №1
тел.:02/955 45 40, факс: 02/955 53 33
ACAD@CADASTRE.BG • WWW.CADASTRE.BG

Съседи: **68299.100.155, 68299.501.970, 68299.501.359, 68299.501.925, 68299.501.924, 68299.501.354, 68299.501.350, 68299.501.923, 68299.501.343**

Собственици по данни от КРНИ:
1. **000565537, ОБЩИНА СИЛИСТРА**
Няма данни за идеалните части
Няма документ за собственост от 0000г.

Носители на други вещни права по данни от КРНИ:
няма данни

Сгради, които попадат върху имота
няма данни за сгради

Скица **№ 15-813728-09.08.2024 г.** издадена въз основа на заявление с входящ **№ 01-438239-09.08.2024 г.**

.....
Мирослава Вълкова Йоргова ОбА Силистра

АГЕНЦИЯ ПО ГЕОДЕЗИЯ, КАРТОГРАФИЯ И КАДАСТЪР
София 1618, кв.Павлово, ул.Мусала №1
тел. 02/955 45 40, факс: 02/955 53 33
ACAD@CADASTRE.BG • WWW.CADASTRE.BG

СЛУЖБА ПО ГЕОДЕЗИЯ, КАРТОГРАФИЯ И КАДАСТЪР - ГР. СИЛИСТРА
7500, ПОЩЕНСКА КУТИЯ 198, Ул. "ИЛИЯ БЛЪСКОВ" №1, ет.3, 086/822397; 821788,
silistra@cadastre.bg, БУЛСТАТ:130362903

СКИЦА НА ПОЗЕМЛЕН ИМОТ
№ 15-813730-09.08.2024 г.

Поземлен имот с идентификатор **68299.501.970**

С. **Сребърна**, общ. **Силистра**, обл. **Силистра**
По кадастралната карта и кадастралните регистри, одобрени със **Заповед РД-18-167/07.11.2023 г. на ИЗПЪЛНИТЕЛЕН ДИРЕКТОР НА АГКК**
Последно изменение на кадастралната карта и кадастралните регистри, засягащо поземления имот: **няма данни за изменение**
Адрес на поземления имот: **с. Сребърна, ул. ИВАН ВАЗОВ**
Площ: **1676 кв. м**
Трайно предназначение на територията: **Урбанизирана**
Начин на трайно ползване: **За второстепенна улица**

Координатна система КК2005

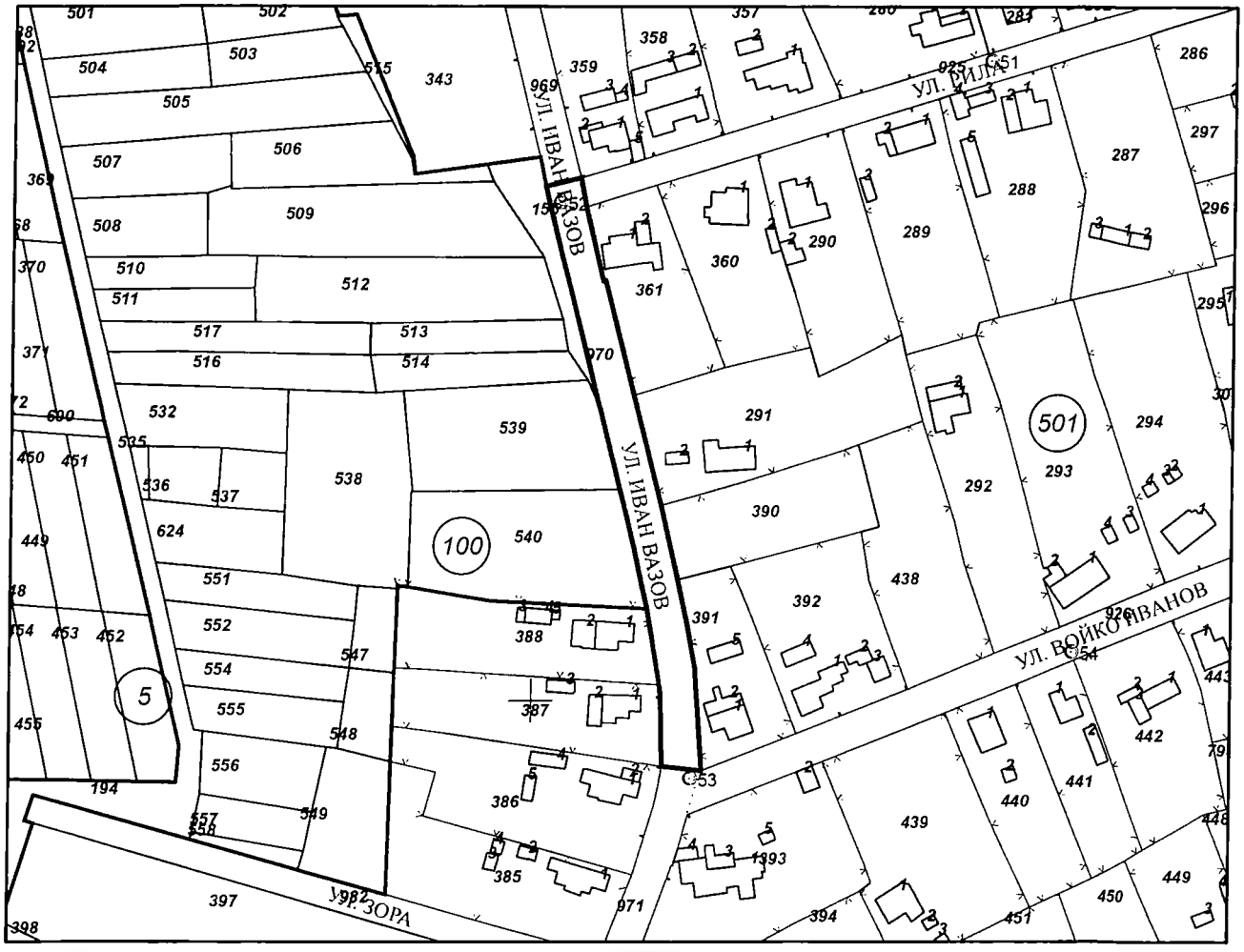

Предишен идентификатор: **няма**
Номер по предходен план: **няма**

Скица **№ 15-813730-09.08.2024 г.** издадена въз основа на заявление с входящ **№ 01-438239-09.08.2024 г.**

.....
Мирослава Вълкова Йоргова ОбА Силистра

Подписан с квалифициран електронен печат Geodesy Cartography and Cadastre Agency, E
DN: C=BG, L=Sofia, O=Geodesy Cartography and Cadastre Agency, OID.2.5.4.97=NTRBG-130362903, CN=Geodesy Cartography and Cadastre Agency

София 1618, кв.Павлово, ул Мусала №1
тел.:02/955 45 40, факс: 02/955 53 33
ACAD@CADASTRE.BG • WWW.CADASTRE.BG

Съседи: **68299.100.540, 68299.501.388, 68299.501.387, 68299.501.386, 68299.501.971, 68299.501.391, 68299.501.926, 68299.501.390, 68299.501.291, 68299.501.925, 68299.501.361, 68299.501.359, 68299.501.969, 68299.100.155, 68299.100.539**

Собственици по данни от КРНИ:
1. **000565537, ОБЩИНА СИЛИСТРА**
Няма данни за идеалните части
Няма документ за собственост от 0000г.

Носители на други вещни права по данни от КРНИ:
няма данни

Сгради, които попадат върху имота
няма данни за сгради

Скица **№ 15-813730-09.08.2024 г.** издадена въз основа на заявление с входящ **№ 01-438239-09.08.2024 г.**

.....
Мирослава Вълкова Йоргова ОбА Силистра

АГЕНЦИЯ ПО ГЕОДЕЗИЯ,
КАРТОГРАФИЯ И КАДАСТЪР

София 1618, кв Павлово, ул.Мусала №1
тел :02/955 45 40, факс: 02/955 53 33
ACAD@CADASTRE.BG • WWW.CADASTRE.BG

СЛУЖБА ПО ГЕОДЕЗИЯ, КАРТОГРАФИЯ И КАДАСТЪР - ГР. СИЛИСТРА

7500, ПОЩЕНСКА КУТИЯ 198, Ул. "ИЛИЯ БЛЪСКОВ" №1, ет.3, 086/822397; 821788,
silistra@cadastre.bg, БУЛСТАТ:130362903

СКИЦА НА ПОЗЕМЛЕН ИМОТ
№ 15-813733-09.08.2024 г.

Поземлен имот с идентификатор **68299.501.971**

С. **Сребърна**, общ. **Силистра**, обл. **Силистра**
По кадастралната карта и кадастралните регистри, одобрени със **Заповед РД-18-167/07.11.2023 г. на ИЗПЪЛНИТЕЛЕН ДИРЕКТОР НА АГКК**
Последно изменение на кадастралната карта и кадастралните регистри, засягащо поземления имот: **няма данни за изменение**
Адрес на поземления имот: **с. Сребърна, ул. ИВАН ВАЗОВ**
Площ: **680 кв. м**
Трайно предназначение на територията: **Урбанизирана**
Начин на трайно ползване: **За второстепенна улица**

Координатна система КК2005

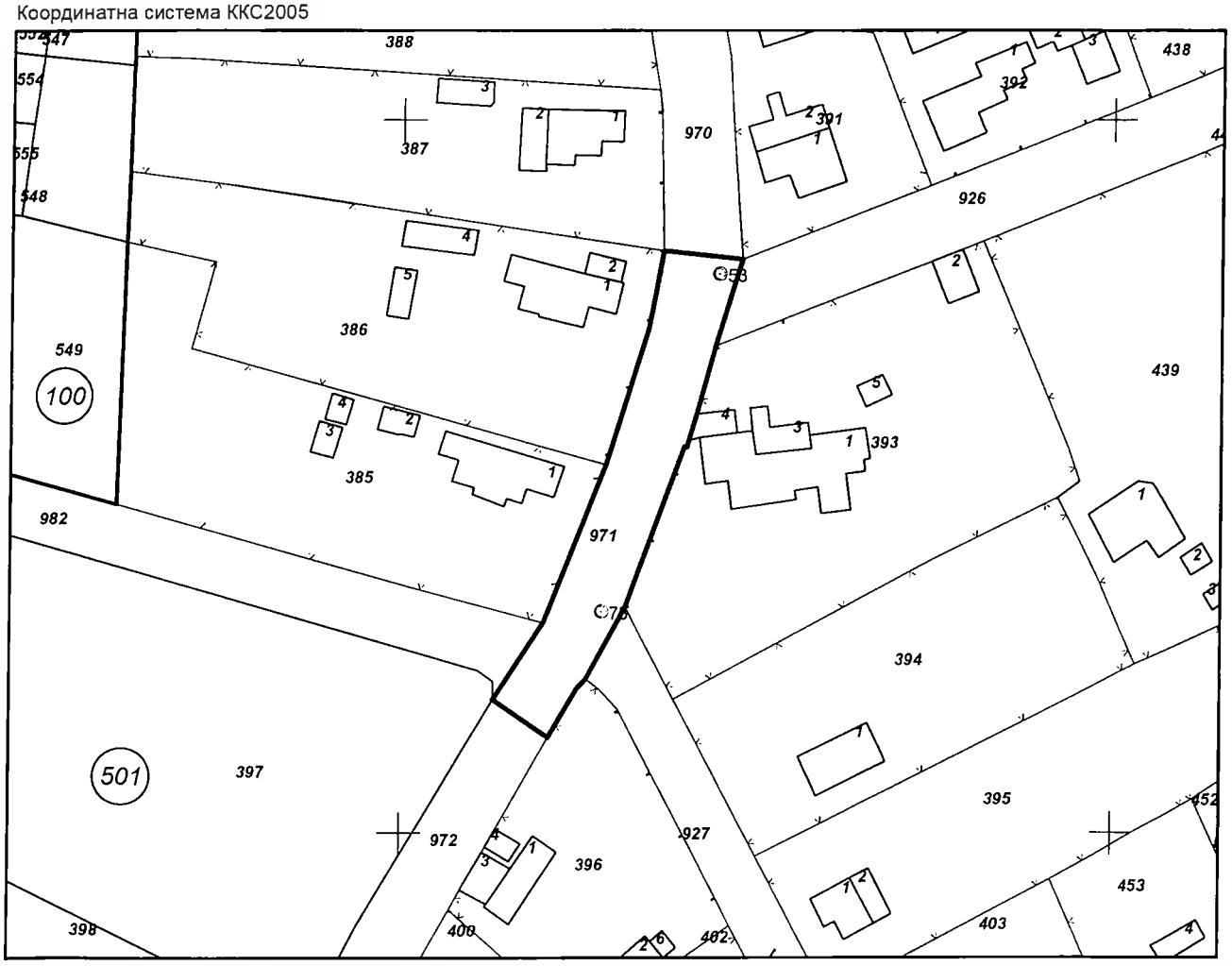

М 1:1000

Предишен идентификатор: **няма**
Номер по предходен план: **няма**

Скица **№ 15-813733-09.08.2024 г.** издадена въз основа на заявление с входящ **№ 01-438239-09.08.2024 г.**

.....
Мирослава Вълкова Йоргова ОбА Силистра

Подписан с квалифициран електронен печат Geodesy Cartography and Cadastre Agency, E
DN: C=BG, L=Sofia, O=Geodesy Cartography and Cadastre Agency, OID.2.5.4.97=NTRBG-130362903, CN=Geodesy Cartography and Cadastre Agency

София 1618, кв.Павлово, ул.Мусала №1
тел.:02/955 45 40, факс: 02/955 53 33
ACAD@CADASTRE.BG • WWW.CADASTRE.BG

Съседи: **68299.501.982, 68299.501.397, 68299.501.972, 68299.501.396, 68299.501.927, 68299.501.393, 68299.501.926, 68299.501.391, 68299.501.970, 68299.501.387, 68299.501.386, 68299.501.385**

Собственици по данни от КРНИ:
1. **000565537, ОБЩИНА СИЛИСТРА**
Няма данни за идеалните части
Няма документ за собственост от 0000г.

Носители на други вещни права по данни от КРНИ:
няма данни

Сгради, които попадат върху имота
няма данни за сгради

Скица **№ 15-813733-09.08.2024 г.** издадена въз основа на заявление с входящ **№ 01-438239-09.08.2024 г.**

.....
Мирослава Вълкова Йоргова ОбА Силистра

АГЕНЦИЯ ПО ГЕОДЕЗИЯ, КАРТОГРАФИЯ И КАДАСТЪР

София 1618, кв.Павлово, ул.Мусала №1
тел.:02/955 45 40, факс: 02/955 53 33
ACAD@CADASTRE.BG • WWW.CADASTRE.BG

СЛУЖБА ПО ГЕОДЕЗИЯ, КАРТОГРАФИЯ И КАДАСТЪР - ГР. СИЛИСТРА
7500, ПОЩЕНСКА КУТИЯ 198, Ул. "ИЛИЯ БЛЪСКОВ" №1, ет.3, 086/822397; 821788,
silistra@cadastre.bg, БУЛСТАТ:130362903

СКИЦА НА ПОЗЕМЛЕН ИМОТ
№ 15-813735-09.08.2024 г.

Поземлен имот с идентификатор **68299.501.972**

С. **Сребърна**, общ. **Силистра**, обл. **Силистра**
По кадастралната карта и кадастралните регистри, одобрени със **Заповед РД-18-167/07.11.2023 г. на ИЗПЪЛНИТЕЛЕН ДИРЕКТОР НА АГКК**
Последно изменение на кадастралната карта и кадастралните регистри, засягащо поземления имот: **няма данни за изменение**
Адрес на поземления имот: **с. Сребърна, ул. ИВАН ВАЗОВ**
Площ: **1221 кв. м**
Трайно предназначение на територията: **Урбанизирана**
Начин на трайно ползване: **За второстепенна улица**

Координатна система КК2005

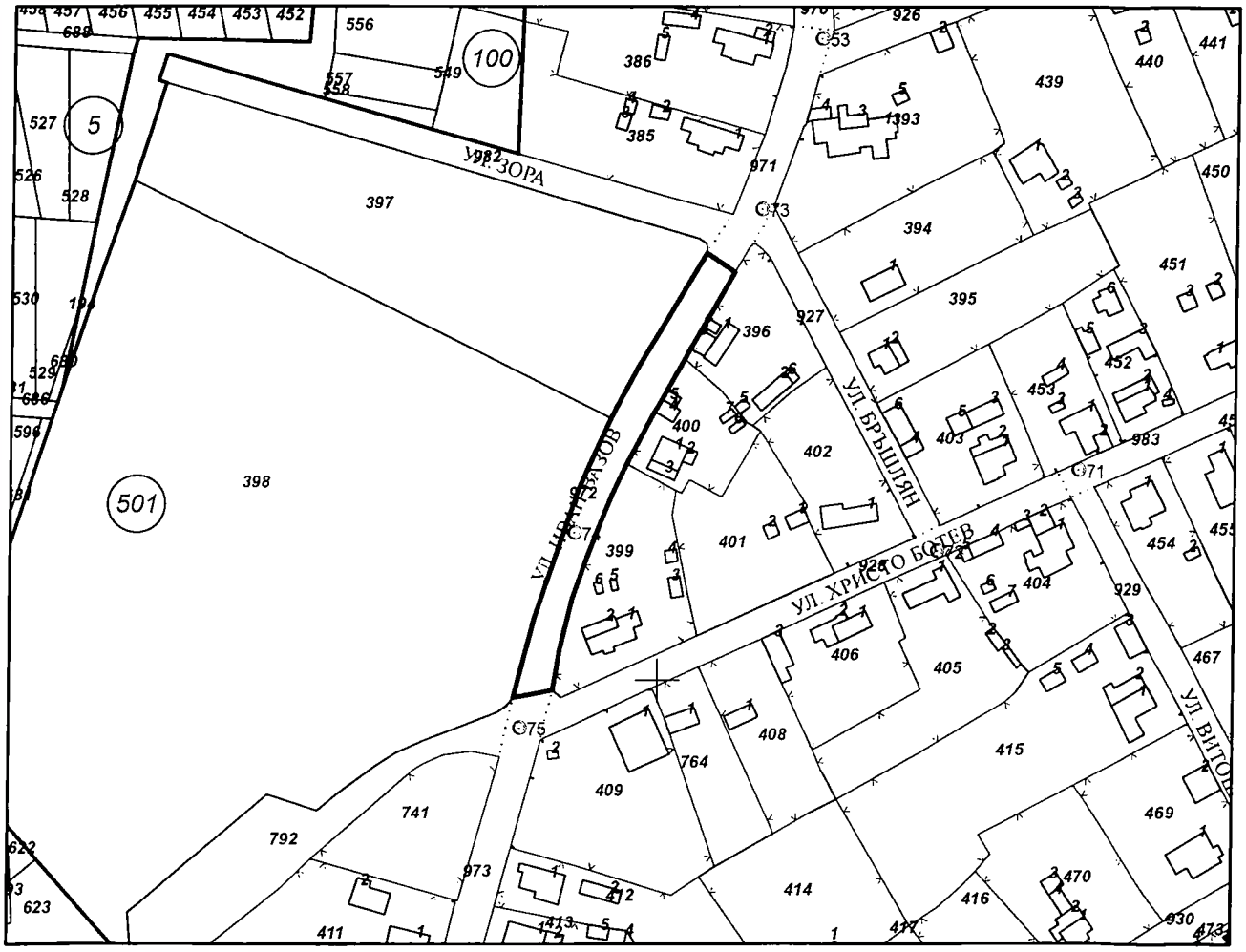

М 1:2000

Предишен идентификатор: **няма**
Номер по предходен план: **няма**

Скица **№ 15-813735-09.08.2024 г.** издадена въз основа на заявление с входящ **№ 01-438239-09.08.2024 г.**

.....
Мирослава Вълкова Йоргова ОбА Силистра

Подписан с квалифициран електронен печат Geodesy Cartography and Cadastre Agency, E
DN: C=BG, L=Sofia, O=Geodesy Cartography and Cadastre Agency, OID.2.5.4.97=NTRBG-130362903, CN=Geodesy Cartography and Cadastre Agency

София 1618, кв.Павлово, ул.Мусала №1
тел.:02/955 45 40, факс: 02/955 53 33
ACAD@CADASTRE.BG • WWW.CADASTRE.BG

Съседи: **68299.501.398, 68299.501.792, 68299.501.973, 68299.501.399, 68299.501.928, 68299.501.400, 68299.501.396, 68299.501.971, 68299.501.982, 68299.501.397**

Собственици по данни от КРНИ:
1. **000565537, ОБЩИНА СИЛИСТРА**
Няма данни за идеалните части
Няма документ за собственост от 0000г.

Носители на други вещни права по данни от КРНИ:
няма данни

Сгради, които попадат върху имота
няма данни за сгради

Скица **№ 15-813735-09.08.2024 г.** издадена въз основа на заявление с входящ **№ 01-438239-09.08.2024 г.**

.....
Мирослава Вълкова Йоргова ОбА Силистра

АГЕНЦИЯ ПО ГЕОДЕЗИЯ, КАРТОГРАФИЯ И КАДАСТЪР

София 1618, кв.Павлово, ул.Мусала №1
тел.:02/955 45 40, факс: 02/955 53 33
ACAD@CADASTRE.BG • WWW.CADASTRE.BG

СЛУЖБА ПО ГЕОДЕЗИЯ, КАРТОГРАФИЯ И КАДАСТЪР - ГР. СИЛИСТРА
7500, ПОЩЕНСКА КУТИЯ 198, Ул. "ИЛИЯ БЛЪСКОВ" №1, ет.3, 086/822397; 821788,
silistra@cadastre.bg, БУЛСТАТ:130362903

СКИЦА НА ПОЗЕМЛЕН ИМОТ
№ 15-813739-09.08.2024 г.

Поземлен имот с идентификатор **68299.501.973**

С. **Сребърна**, общ. **Силистра**, обл. **Силистра**
По кадастралната карта и кадастралните регистри, одобрени със **Заповед РД-18-167/07.11.2023 г. на ИЗПЪЛНИТЕЛЕН ДИРЕКТОР НА АГКК**
Последно изменение на кадастралната карта и кадастралните регистри, засягащо поземления имот: **няма данни за изменение**
Адрес на поземления имот: **с. Сребърна, ул. ИВАН ВАЗОВ**
Площ: **1838 кв. м**
Трайно предназначение на територията: **Урбанизирана**
Начин на трайно ползване: **За второстепенна улица**

Координатна система КК2005

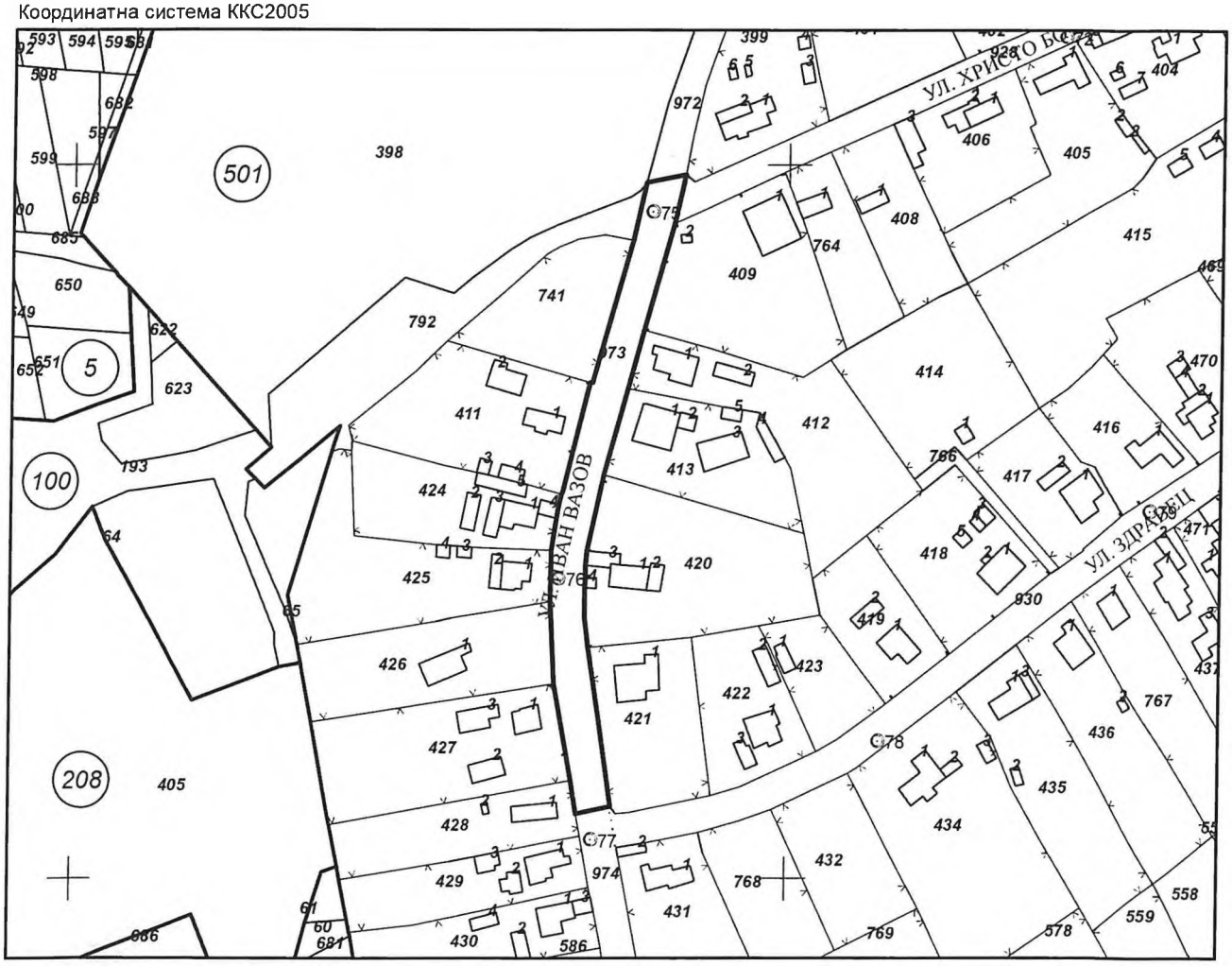

М 1:2000

Предишен идентификатор: **няма**
Номер по предходен план: **няма**

Скица **№ 15-813739-09.08.2024 г.** издадена въз основа на заявление с входящ **№ 01-438239-09.08.2024 г.**

.....
Мирослава Вълкова Йоргова ОбА Силистра

Подписан с квалифициран електронен печат Geodesy Cartography and Cadastre Agency, E
DN: C=BG, L=Sofia, O=Geodesy Cartography and Cadastre Agency, OID.2.5.4.97=NTRBG-130362903, CN=Geodesy Cartography and Cadastre Agency

София 1618, кв.Павлово, ул.Мусала № 1
тел.:02/955 45 40, факс: 02/955 53 33
ACAD@CADASTRE.BG • WWW.CADASTRE.BG

Съседи: **68299.501.424, 68299.501.425, 68299.501.426, 68299.501.427, 68299.501.428, 68299.501.974, 68299.501.421, 68299.501.420, 68299.501.930, 68299.501.412, 68299.501.413, 68299.501.928, 68299.501.409, 68299.501.399, 68299.501.972, 68299.501.741, 68299.501.398, 68299.501.792, 68299.501.411**

Собственици по данни от КРНИ:
1. **000565537, ОБЩИНА СИЛИСТРА**
Няма данни за идеалните части
Няма документ за собственост от 0000г.

Носители на други вещни права по данни от КРНИ:
няма данни

Сгради, които попадат върху имота
няма данни за сгради

Скица **№ 15-813739-09.08.2024 г.** издадена въз основа на заявление с входящ **№ 01-438239-09.08.2024 г.**

.....
Мирослава Вълкова Йоргова ОбА Силистра

АГЕНЦИЯ ПО ГЕОДЕЗИЯ,
КАРТОГРАФИЯ И КАДАСТЪР

София 1618, кв.Павлово, ул.Мусала №1
тел.:02/955 45 40, факс: 02/955 53 33
ACAD@CADASTRE.BG • WWW.CADASTRE.BG

СЛУЖБА ПО ГЕОДЕЗИЯ, КАРТОГРАФИЯ И КАДАСТЪР - ГР. СИЛИСТРА

7500, ПОЩЕНСКА КУТИЯ 198, Ул. "ИЛИЯ БЛЪСКОВ" №1, ет.3, 086/822397; 821788,
silistra@cadastre.bg, БУЛСТАТ:130362903

СКИЦА НА ПОЗЕМЛЕН ИМОТ
№ 15-813741-09.08.2024 г.

Поземлен имот с идентификатор **68299.501.974**

С. **Сребърна**, общ. **Силистра**, обл. **Силистра**
По кадастралната карта и кадастралните регистри, одобрени със **Заповед РД-18-167/07.11.2023 г. на ИЗПЪЛНИТЕЛЕН ДИРЕКТОР НА АГКК**
Последно изменение на кадастралната карта и кадастралните регистри, засягащо поземления имот: **няма данни за изменение**
Адрес на поземления имот: **с. Сребърна, ул. ИВАН ВАЗОВ**
Площ: **992 кв. м**
Трайно предназначение на територията: **Урбанизирана**
Начин на трайно ползване: **За второстепенна улица**

Координатна система КК2005

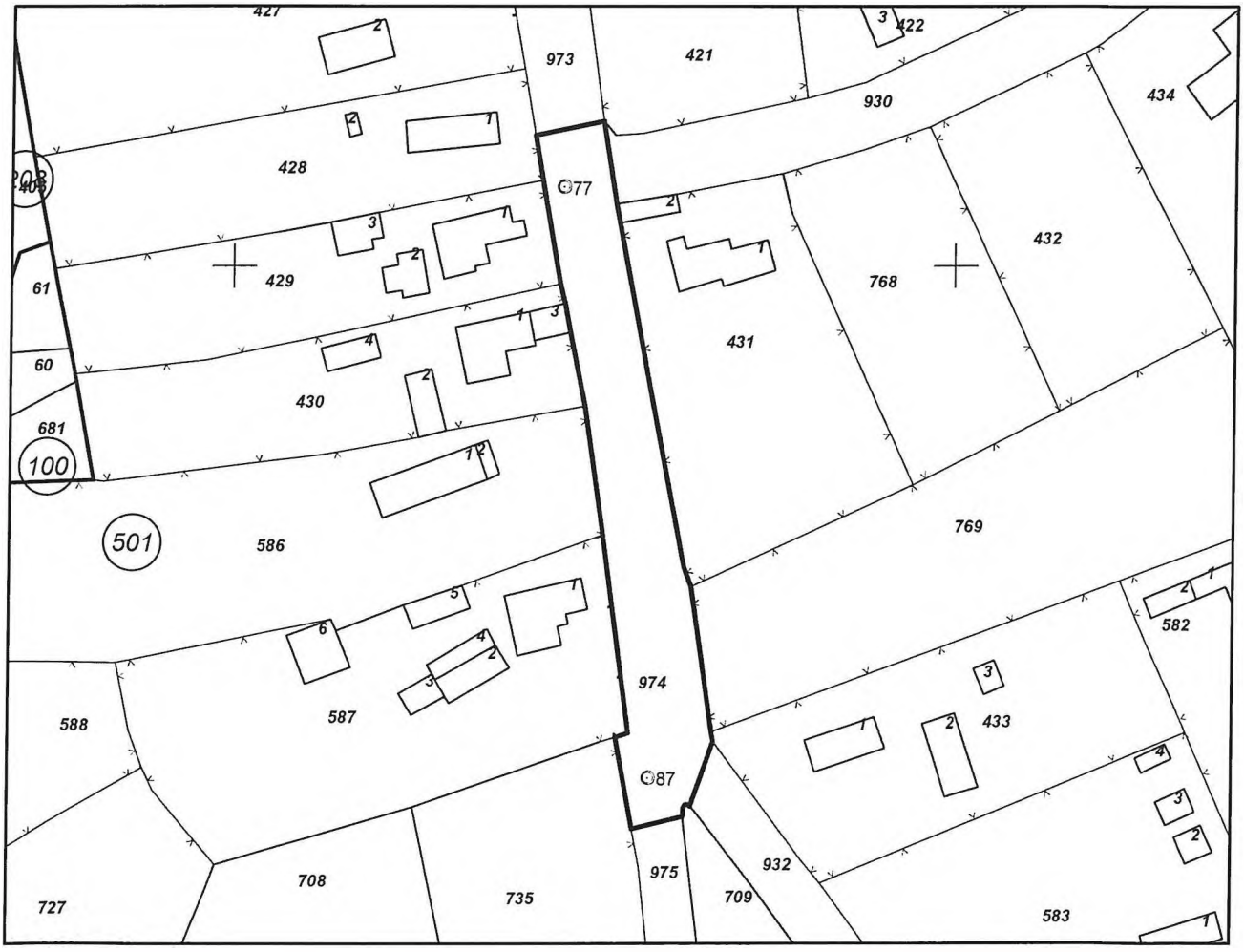

М 1:1000

Предишен идентификатор: **няма**
Номер по предходен план: **няма**

Скица **№ 15-813741-09.08.2024 г.** издадена въз основа на заявление с входящ **№ 01-438239-09.08.2024 г.**

.....
Мирослава Вълкова Йоргова ОбА Силистра

Подписан с квалифициран електронен печат Geodesy Cartography and Cadastre Agency, E
DN: C=BG, L=Sofia, O=Geodesy Cartography and Cadastre Agency, OID.2.5.4.97=NTRBG-130362903, CN=Geodesy Cartography and Cadastre Agency

София 1618, кв.Павлово, ул.Мусала №1
тел..02/955 45 40, факс: 02/955 53 33
ACAD@CADASTRE.BG • WWW.CADASTRE.BG

Съседи: **68299.501.586, 68299.501.587, 68299.501.735, 68299.501.975, 68299.501.709, 68299.501.433, 68299.501.932, 68299.501.769, 68299.501.431, 68299.501.930, 68299.501.421, 68299.501.973, 68299.501.428, 68299.501.429, 68299.501.430**

Собственици по данни от КРНИ:
1. **000565537, ОБЩИНА СИЛИСТРА**
Няма данни за идеалните части
Няма документ за собственост от 0000г.

Носители на други вещни права по данни от КРНИ:
няма данни

Сгради, които попадат върху имота
няма данни за сгради

Скица **№ 15-813741-09.08.2024 г.** издадена въз основа на заявление с входящ **№ 01-438239-09.08.2024 г.**

.....
Мирослава Вълкова Йоргова ОбА Силистра

АГЕНЦИЯ ПО ГЕОДЕЗИЯ,
КАРТОГРАФИЯ И КАДАСТЪР

София 1618, кв.Павлово, ул.Мусала №1
тел.:02/955 45 40, факс: 02/955 53 33
ACAD@CADASTRE.BG • WWW.CADASTRE.BG

СЛУЖБА ПО ГЕОДЕЗИЯ, КАРТОГРАФИЯ И КАДАСТЪР - ГР. СИЛИСТРА
7500, ПОЩЕНСКА КУТИЯ 198, Ул. "ИЛИЯ БЛЪСКОВ" №1, ет.3, 086/822397; 821788,
silistra@cadastre.bg, БУЛСТАТ:130362903

СКИЦА НА ПОЗЕМЛЕН ИМОТ
№ 15-813743-09.08.2024 г.

Поземлен имот с идентификатор **68299.501.975**

С. **Сребърна**, общ. **Силистра**, обл. **Силистра**
По кадастралната карта и кадастралните регистри, одобрени със **Заповед РД-18-167/07.11.2023 г. на ИЗПЪЛНИТЕЛЕН ДИРЕКТОР НА АГКК**
Последно изменение на кадастралната карта и кадастралните регистри, засягащо поземления имот: **няма данни за изменение**
Адрес на поземления имот: **с. Сребърна, ул. ИВАН ВАЗОВ**
Площ: **1292 кв. м**
Трайно предназначение на територията: **Урбанизирана**
Начин на трайно ползване: **За второстепенна улица**

Координатна система КК2005

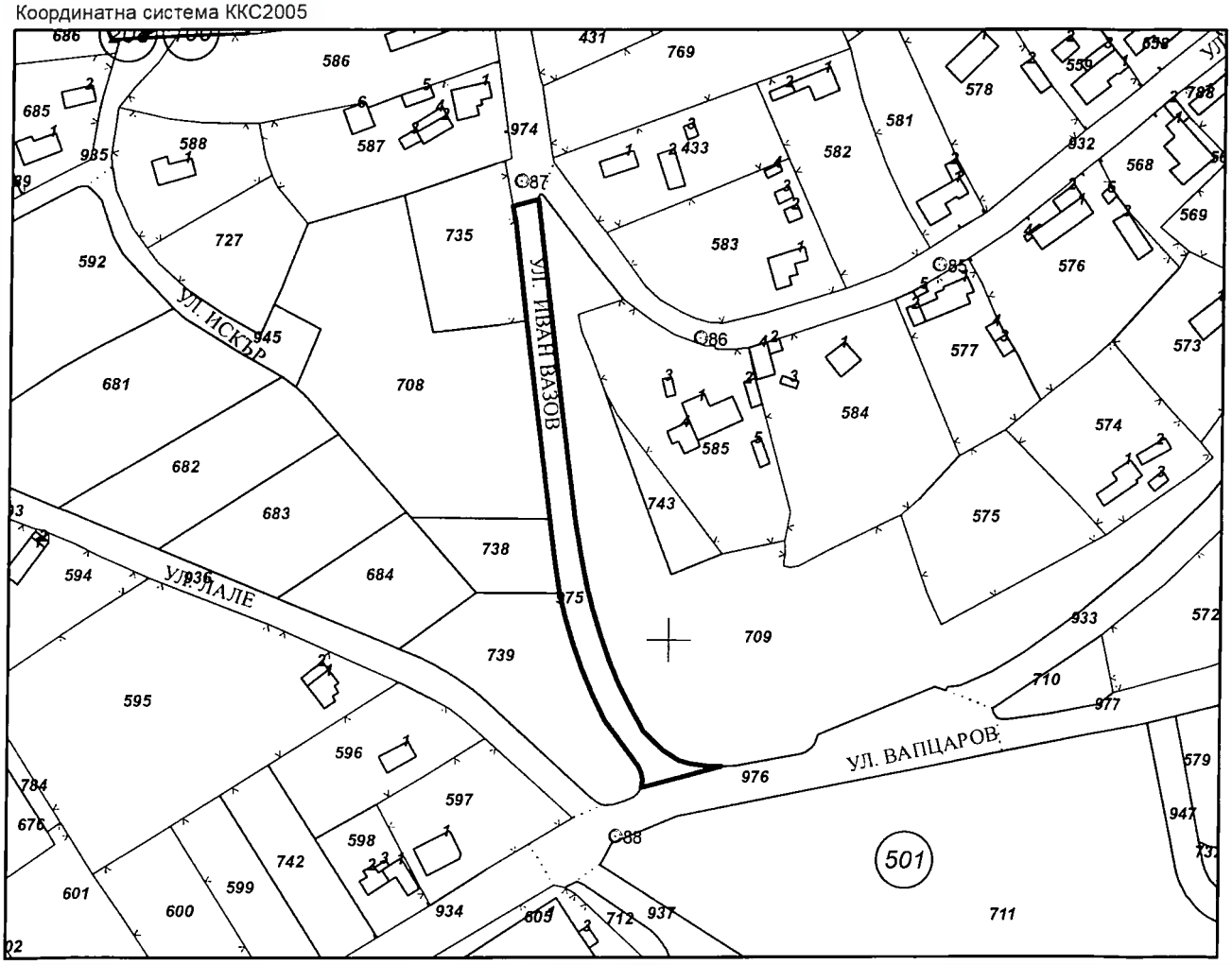

М 1:2000

Предишен идентификатор: **няма**
Номер по предходен план: **няма**

Скица **№ 15-813743-09.08.2024 г.** издадена въз основа на заявление с входящ **№ 01-438239-09.08.2024 г.**

.....
Мирослава Вълкова Йоргова ОбА Силистра

Подписан с квалифициран електронен печат Geodesy Cartography and Cadastre Agency, E
DN: C=BG, L=Sofia, O=Geodesy Cartography and Cadastre Agency, OID.2.5.4.97=NTRBG-130362903, CN=Geodesy Cartography and Cadastre Agency

София 1618, кв.Павлово, ул.Мусала №1
тел..02/955 45 40, факс: 02/955 53 33
ACAD@CADASTRE.BG • WWW.CADASTRE.BG

Съседи: **68299.501.738, 68299.501.739, 68299.501.976, 68299.501.709, 68299.501.974, 68299.501.735, 68299.501.708**

Собственици по данни от КРНИ:
1. **000565537, ОБЩИНА СИЛИСТРА**
Няма данни за идеалните части
Няма документ за собственост от 0000г.

Носители на други вещни права по данни от КРНИ:
няма данни

Сгради, които попадат върху имота
няма данни за сгради

Скица **№ 15-813743-09.08.2024 г.** издадена въз основа на заявление с входящ **№ 01-438239-09.08.2024 г.**

.....
Мирослава Вълкова Йоргова ОбА Силистра

АГЕНЦИЯ ПО ГЕОДЕЗИЯ,
КАРТОГРАФИЯ И КАДАСТЪР

София 1618, кв.Павлово, ул.Мусала №1
тел.:02/955 45 40, факс: 02/955 53 33
ACAD@CADASTRE.BG • WWW.CADASTRE.BG

СЛУЖБА ПО ГЕОДЕЗИЯ, КАРТОГРАФИЯ И КАДАСТЪР - ГР. СИЛИСТРА
7500, ПОЩЕНСКА КУТИЯ 198, Ул. "ИЛИЯ БЛЪСКОВ" №1, ет.3, 086/822397; 821788,
silistra@cadastre.bg, БУЛСТАТ:130362903

СКИЦА НА ПОЗЕМЛЕН ИМОТ
№ 15-813765-09.08.2024 г.

Поземлен имот с идентификатор **68299.501.965**

С. **Сребърна**, общ. **Силистра**, обл. **Силистра**
По кадастралната карта и кадастралните регистри, одобрени със **Заповед РД-18-167/07.11.2023 г. на ИЗПЪЛНИТЕЛЕН ДИРЕКТОР НА АГКК**
Последно изменение на кадастралната карта и кадастралните регистри, засягащо поземления имот: **няма данни за изменение**
Адрес на поземления имот: **с. Сребърна, ул. РОПОТАМО**
Площ: **2884 кв. м**
Трайно предназначение на територията: **Урбанизирана**
Начин на трайно ползване: **За второстепенна улица**

Координатна система КК2005

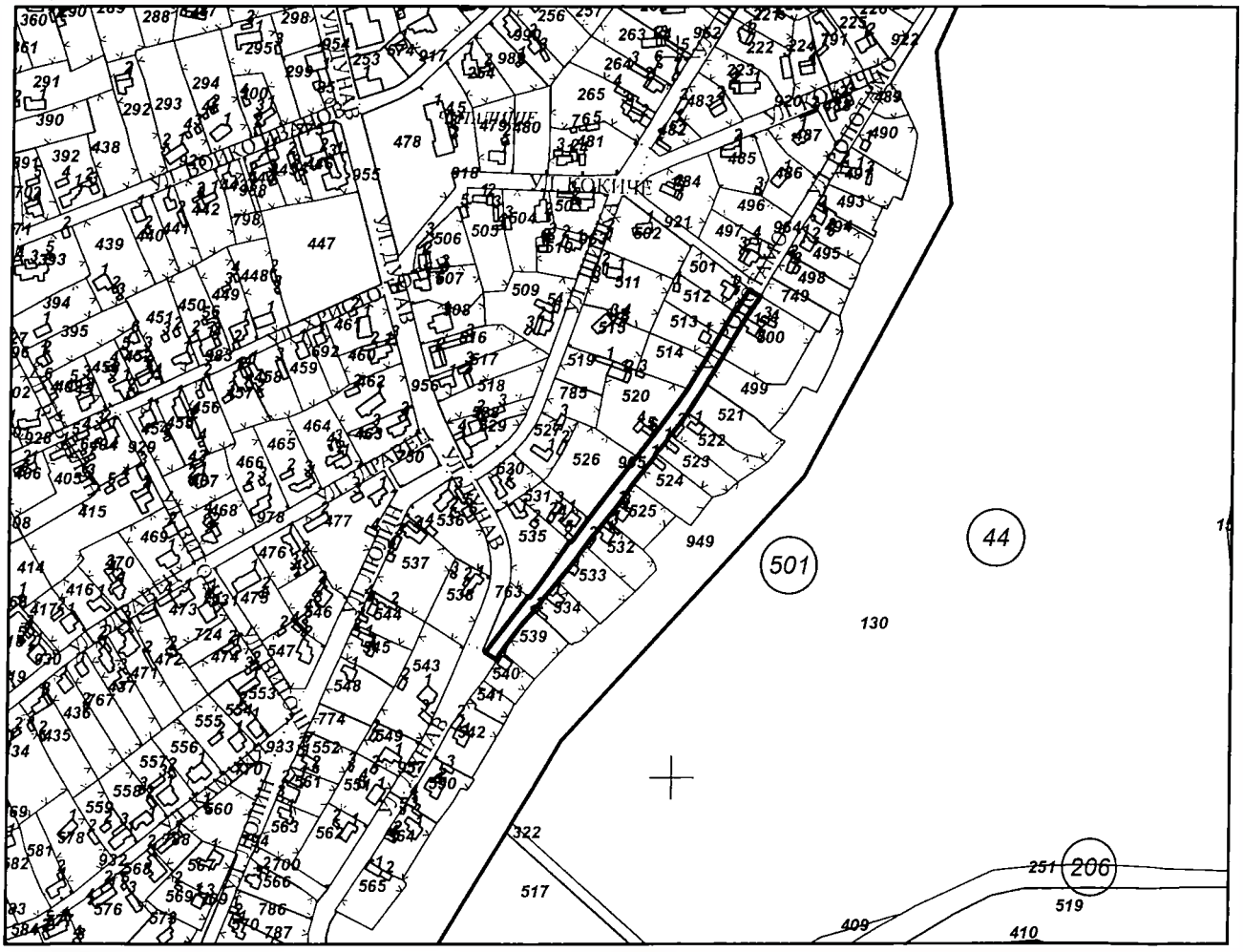

М 1:5000

Предишен идентификатор: **няма**
Номер по предходен план: **няма**

Скица **№ 15-813765-09.08.2024 г.** издадена въз основа на заявление с входящ **№ 01-438239-09.08.2024 г.**

.....
Мирослава Вълкова Йоргова ОбА Силистра

Подписан с квалифициран електронен печат Geodesy Cartography and Cadastre Agency, E
DN: C=BG, L=Sofia, O=Geodesy Cartography and Cadastre Agency, OID.2.5.4.97=NTRBG-130362903, CN=Geodesy Cartography and Cadastre Agency

София 1618, кв.Павлово, ул.Мусала №1
тел. 02/955 45 40, факс: 02/955 53 33
ACAD@CADASTRE.BG • WWW.CADASTRE.BG

Съседи: **68299.501.531, 68299.501.535, 68299.501.763, 68299.501.957, 68299.501.540, 68299.501.539, 68299.501.534, 68299.501.533, 68299.501.532, 68299.501.525, 68299.501.524, 68299.501.523, 68299.501.522, 68299.501.521, 68299.501.499, 68299.501.500, 68299.501.749, 68299.501.964, 68299.501.501, 68299.501.512, 68299.501.513, 68299.501.514, 68299.501.921, 68299.501.520, 68299.501.526**

Собственици по данни от КРНИ:
1. **000565537, ОБЩИНА СИЛИСТРА**
Няма данни за идеалните части
Няма документ за собственост от 0000г.

Носители на други вещни права по данни от КРНИ:
няма данни

Сгради, които попадат върху имота
няма данни за сгради

Скица **№ 15-813765-09.08.2024 г.** издадена въз основа на заявление с входящ **№ 01-438239-09.08.2024 г.**

.....
Мирослава Вълкова Йоргова ОбА Силистра

АГЕНЦИЯ ПО ГЕОДЕЗИЯ,
КАРТОГРАФИЯ И КАДАСТЪР

София 1618, кв.Павлово, ул.Мусала №1
тел. 02/955 45 40, факс: 02/955 53 33
ACAD@CADASTRE.BG • WWW.CADASTRE.BG

СЛУЖБА ПО ГЕОДЕЗИЯ, КАРТОГРАФИЯ И КАДАСТЪР - ГР. СИЛИСТРА

7500, ПОЩЕНСКА КУТИЯ 198, Ул. "ИЛИЯ БЛЪСКОВ" №1, ет.3, 086/822397; 821788,
silistra@cadastre.bg, БУЛСТАТ:130362903

СКИЦА НА ПОЗЕМЛЕН ИМОТ
№ 15-813768-09.08.2024 г.

Поземлен имот с идентификатор **68299.501.964**

С. **Сребърна**, общ. **Силистра**, обл. **Силистра**
По кадастралната карта и кадастралните регистри, одобрени със **Заповед РД-18-167/07.11.2023 г. на ИЗПЪЛНИТЕЛЕН ДИРЕКТОР НА АГКК**
Последно изменение на кадастралната карта и кадастралните регистри, засягащо поземления имот: **няма данни за изменение**
Адрес на поземления имот: **с. Сребърна, ул. РОПОТАМО**
Площ: **1503 кв. м**
Трайно предназначение на територията: **Урбанизирана**
Начин на трайно ползване: **За второстепенна улица**

Координатна система КК2005

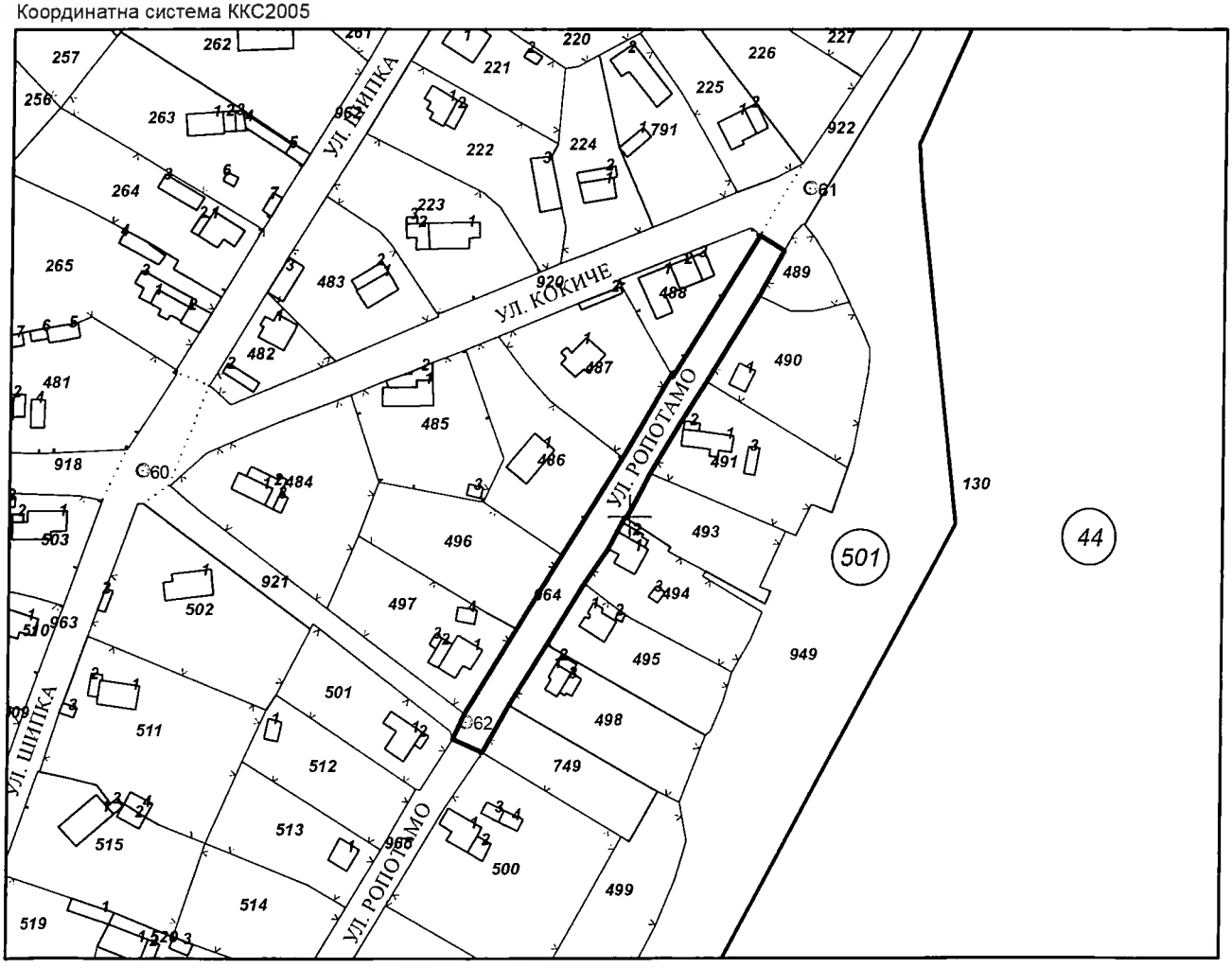

М 1:2000

Предишен идентификатор: **няма**
Номер по предходен план: **няма**

Скица **№ 15-813768-09.08.2024 г.** издадена въз основа на заявление с входящ **№ 01-438239-09.08.2024 г.**

.....
Мирослава Вълкова Йоргова ОбА Силистра

Подписан с квалифициран електронен печат Geodesy Cartography and Cadastre Agency, E
DN: C=BG, L=Sofia, O=Geodesy Cartography and Cadastre Agency, OID.2.5.4.97=NTRBG-130362903, CN=Geodesy Cartography and Cadastre Agency

София 1618, кв.Павлово, ул.Мусала №1
тел. 02/955 45 40, факс: 02/955 53 33
ACAD@CADASTRE.BG • WWW.CADASTRE.BG

Съседи: **68299.501.496, 68299.501.921, 68299.501.497, 68299.501.501, 68299.501.965, 68299.501.500, 68299.501.749, 68299.501.498, 68299.501.495, 68299.501.494, 68299.501.493, 68299.501.491, 68299.501.490, 68299.501.489, 68299.501.922, 68299.501.488, 68299.501.487, 68299.501.920, 68299.501.486**

Собственици по данни от КРНИ:
1. **000565537, ОБЩИНА СИЛИСТРА**
Няма данни за идеалните части
Няма документ за собственост от 0000г.

Носители на други вещни права по данни от КРНИ:
няма данни

Сгради, които попадат върху имота
няма данни за сгради

Скица **№ 15-813768-09.08.2024 г.** издадена въз основа на заявление с входящ **№ 01-438239-09.08.2024 г.**

.....
Мирослава Вълкова Йоргова ОбА Силистра

АГЕНЦИЯ ПО ГЕОДЕЗИЯ, КАРТОГРАФИЯ И КАДАСТЪР
София 1618, кв.Павлово, ул.Мусала №1
тел.:02/955 45 40, факс: 02/955 53 33
ACAD@CADASTRE.BG • WWW.CADASTRE.BG

СЛУЖБА ПО ГЕОДЕЗИЯ, КАРТОГРАФИЯ И КАДАСТЪР - ГР. СИЛИСТРА

7500, ПОЩЕНСКА КУТИЯ 198, Ул. "ИЛИЯ БЛЪСКОВ" №1, ет.3, 086/822397; 821788,
silistra@cadastre.bg, БУЛСТАТ:130362903

СКИЦА НА ПОЗЕМЛЕН ИМОТ
№ 15-813772-09.08.2024 г.

Поземлен имот с идентификатор **68299.501.922**

С. **Сребърна**, общ. **Силистра**, обл. **Силистра**
По кадастралната карта и кадастралните регистри, одобрени със **Заповед РД-18-167/07.11.2023 г. на ИЗПЪЛНИТЕЛЕН ДИРЕКТОР НА АГКК**
Последно изменение на кадастралната карта и кадастралните регистри, засягащо поземления имот: **няма данни за изменение**
Адрес на поземления имот: **с. Сребърна, ул. РОПОТАМО**
Площ: **3410 кв. м**
Трайно предназначение на територията: **Урбанизирана**
Начин на трайно ползване: **За второстепенна улица**

Координатна система КК2005

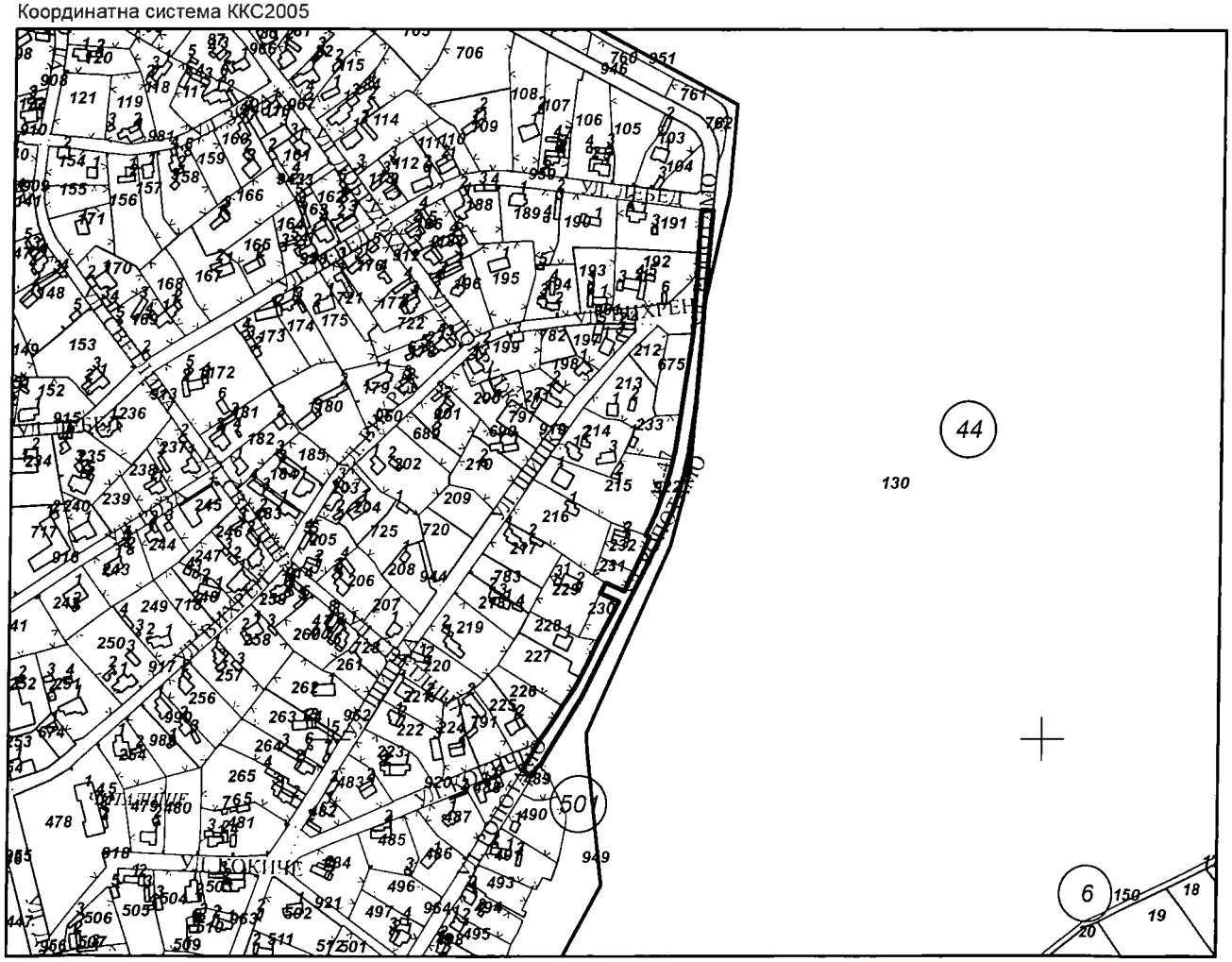

М 1:5000

Предишен идентификатор: **няма**
Номер по предходен план: **няма**

Скица **№ 15-813772-09.08.2024 г.** издадена въз основа на заявление с входящ **№ 01-438239-09.08.2024 г.**

.....
Мирослава Вълкова Йоргова ОбА Силистра

Подписан с квалифициран електронен печат Geodesy Cartography and Cadastre Agency, E
DN: C=BG, L=Sofia, O=Geodesy Cartography and Cadastre Agency, OID.2.5.4.97=NTRBG-130362903, CN=Geodesy Cartography and Cadastre Agency

София 1618, кв.Павлово, ул.Мусала №1
тел.:02/955 45 40, факс: 02/955 53 33
ACAD@CADASTRE.BG • WWW.CADASTRE.BG

Съседи: **68299.501.229, 68299.501.920, 68299.501.225, 68299.501.227, 68299.501.228, 68299.501.226, 68299.501.488, 68299.501.232, 68299.501.964, 68299.501.231, 68299.501.949, 68299.501.230, 68299.501.489, 68299.44.130, 68299.501.675, 68299.501.233, 68299.501.191, 68299.501.192, 68299.501.961, 68299.501.959, 68299.501.951, 68299.501.215**

Собственици по данни от КРНИ:
1. **000565537, ОБЩИНА СИЛИСТРА**
Няма данни за идеалните части
Няма документ за собственост от 0000г.

Носители на други вещни права по данни от КРНИ:
няма данни

Сгради, които попадат върху имота
няма данни за сгради

Скица **№ 15-813772-09.08.2024 г.** издадена въз основа на заявление с входящ **№ 01-438239-09.08.2024 г.**

.....
Мирослава Вълкова Йоргова ОбА Силистра

АГЕНЦИЯ ПО ГЕОДЕЗИЯ,
КАРТОГРАФИЯ И КАДАСТЪР

София 1618, кв.Павлово, ул.Мусала №1
тел.:02/955 45 40, факс: 02/955 53 33
ACAD@CADASTRE.BG • WWW.CADASTRE.BG

СЛУЖБА ПО ГЕОДЕЗИЯ, КАРТОГРАФИЯ И КАДАСТЪР - ГР. СИЛИСТРА
7500, ПОЩЕНСКА КУТИЯ 198, Ул. "ИЛИЯ БЛЪСКОВ" №1, ет.3, 086/822397; 821788,
silistra@cadastre.bg, БУЛСТАТ:130362903

СКИЦА НА ПОЗЕМЛЕН ИМОТ
№ 15-813775-09.08.2024 г.

Поземлен имот с идентификатор **68299.501.946**

С. **Сребърна**, общ. **Силистра**, обл. **Силистра**
По кадастралната карта и кадастралните регистри, одобрени със **Заповед РД-18-167/07.11.2023 г. на ИЗПЪЛНИТЕЛЕН ДИРЕКТОР НА АГКК**
Последно изменение на кадастралната карта и кадастралните регистри, засягащо поземления имот: **няма данни за изменение**
Адрес на поземления имот: **с. Сребърна, ул. РОПОТАМО**
Площ: **5029 кв. м**
Трайно предназначение на територията: **Урбанизирана**
Начин на трайно ползване: **За второстепенна улица**

Координатна система КК2005

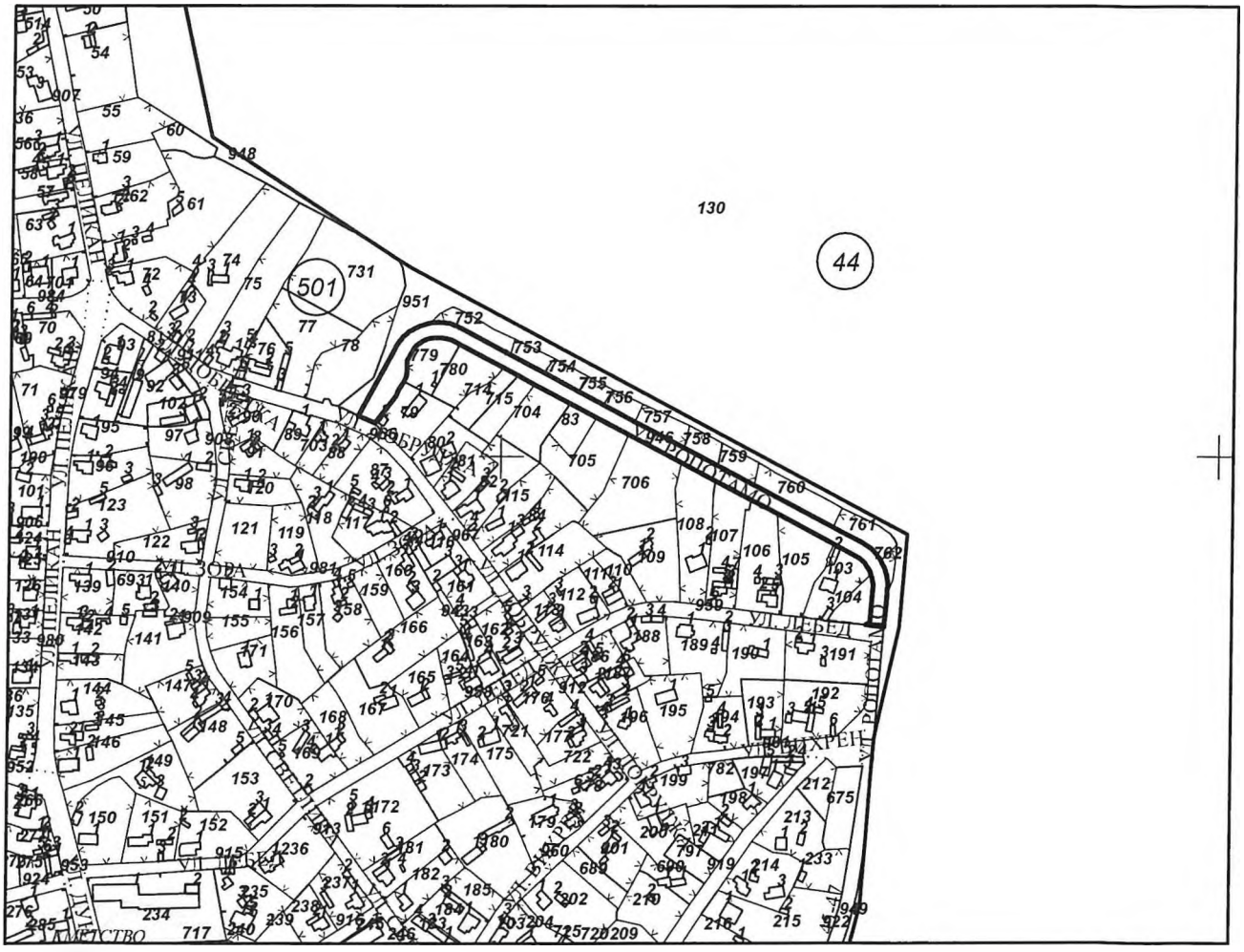

М 1:5000

Предишен идентификатор: **няма**
Номер по предходен план: **няма**

Скица **№ 15-813775-09.08.2024 г.** издадена въз основа на заявление с входящ **№ 01-438239-09.08.2024 г.**

.....
Мирослава Вълкова Йоргова ОбА Силистра

Подписан с квалифициран електронен печат Geodesy Cartography and Cadastre Agency, E
DN: C=BG, L=Sofia, O=Geodesy Cartography and Cadastre Agency, OID.2.5.4.97=NTRBG-130362903, CN=Geodesy Cartography and Cadastre Agency

София 1618, кв.Павлово, ул.Мусала №1
тел.:02/955 45 40, факс: 02/955 53 33
ACAD@CADASTRE.BG • WWW.CADASTRE.BG

Съседи: **68299.501.705, 68299.501.706, 68299.501.959, 68299.501.108, 68299.501.107, 68299.501.106, 68299.501.104, 68299.501.105, 68299.501.103, 68299.501.762, 68299.501.761, 68299.501.760, 68299.501.759, 68299.501.758, 68299.501.757, 68299.501.756, 68299.501.951, 68299.501.755, 68299.501.754, 68299.501.753, 68299.501.752, 68299.501.780, 68299.501.779, 68299.501.714, 68299.501.715, 68299.501.83, 68299.501.704, 68299.501.79, 68299.501.966**

Собственици по данни от КРНИ:
няма данни

Носители на други вещни права по данни от КРНИ:
няма данни

Сгради, които попадат върху имота
няма данни за сгради

Скица **№ 15-813775-09.08.2024 г.** издадена въз основа на заявление с входящ **№ 01-438239-09.08.2024 г.**

.....
Мирослава Вълкова Йоргова ОбА Силистра