ОБЩИНА СИЛИСТРА
Изх. № 33-00-51/04-12-2025 г.
СИЛИСТРА

ДО

ДИРЕКТОРА НА

РИОСВ - РУСЕ

УВЕДОМЛЕНИЕ

за инвестиционно предложение

от Александър Сабанов - Кмет на Община Силистра ,

(име, адрес и телефон за контакт)

гр. Силистра, ул. "Симеон Велики" № 33, БУЛСТАТ 000565537

(седалище и единен идентификационнен номер на юридическото лице)

Пълен пощенски адрес: гр. Силистра, пощ.код 7500 ул. "Симеон Велики" № 33

Телефон, факс и ел. поща (e-mail): 086/ 824 - 243, 086/823 - 343 , mayor@silistra.bg

Управител или изпълнителен директор на фирмата - възложител:

Александър Сабанов- Кмет на Община Силистра

Лице за контакти: Теодор Великов- гл. експерт ЕООС при Община Силистра - 086/ 816 - 268

УВАЖАЕМИ Г- Н ДИРЕКТОР,

Уведомяваме Ви, че **Община Силистра** има следното **Инвестиционно предложение**:

Обект:"Основен ремонт на улична мрежа в населени места на Община Силистра"
Подобект 7: "Основен ремонт на улична мрежа в
с. Полковник Ламбриново - ул. „Четвърта"

Характеристика на инвестиционното предложение:

1. Резюме на предложението:

Настоящото инвестиционно предложение (ИП) е свързано с извършването на основен ремонт на улична мрежа в с. Полковник Ламбриново, по уличното платно на ул. „Четвърта“, с цел преустановяване процеса на разрушаването и гарантиране носимоспособността, равността и отводняването от повърхностни води, както и безопасността при експлоатация.

Инвестиционното предложение разглежда ул.”Четвърта“, започваща от пресичането й при кръстовището с ул.“Първа“ и завършваща на 70м преди кръстовище със същата ул.“Първа“. Дължината на проектният участък е 1073,97 м. Улицата е с асфалтова настилка, като габарита и е постоянен.

- от км 0+000 до км 1+074 ширина на пътната настилка е 3,50м с банкети от двете страни.

Категория на обекта – 4-та

Клас на улицата – V клас

2. Описание на основните процеси, капацитет, обща използвана площ; необходимост от други свързани с основния предмет спомагателни или поддържащи дейности, в т.ч. ползване на съществуваща или необходимост от изграждане на нова техническа инфраструктура (пътища/улици, газопровод, електропроводи и др.), предвидени изкопни работи, предполагаема дълбочина на изкопите, ползване на взрив:

Предвижда се пълна реконструкция на улицата по цялата и дължина и ширина.

При реконструкцията се предвижда нова пътна настилка за осово натоварване 10,0 т/ос и категория на натоварването - Леко. Предложената пътна конструкция е със следните пластове:

- асфалтова смес за износващ пласт (плътен асфалтобетон) E=1200MPa h=4см
- долен пласт на покритието (биндер - неплътен асфалтобетон) E=1000MPa h=6см
- трошен камък с непрекъсната зърнометрия E=350MPa h=35см

Предвижда следната последователност на работа:

Последователност на дейностите при локални ремонти

1. ***Премахваните на компрометираните асфалти и изкопаване до долен ръб нова настилка в зоните на локалните ремонти.***
2. ***Уплътняване с тежък валяк.***
3. ***Полагане на несортиран трошен камък(0/63) с непрекъсната зърнометрия E=350MPa h=35см в зоните на локални ремонти.***
4. ***Уплътняване с тежък валяк на пластове.***
5. ***Полагане на първи битумен разлив.***
6. ***Полагане на долен пласт на покритието (биндер-неплътен асфалтобетон) E=1000MPa h=6см(в уплътнено състояние). Уплътняване с валяк.***
7. ***Полагане на втори битумен разлив.***

8. Полагане на плътен асфалтобетон тип А, с Епл = 1200 Мра и дебелина 4 см(в уплътнено състояние) . Уплатняване с валяк.

В проекта се предвижда направа на нови банкети в ляво и дясно.

3. Връзка с други съществуващи и одобрени с устройствен или друг план дейности в обхвата на въздействие на обекта на инвестиционното предложение, необходимост от издаване на съгласувателни/разрешителни документи по реда на специален закон, орган по одобряване/разрешаване на инвестиционното предложение по реда на специален закон:

Ивестиционното предложение следва да бъде съгласувано с РЗИ – Силистра, ВиК ЕООД гр. Силистра., ПБЗН, ОД на МВР.

4. Местоположение:

Улицата предмет на разработката се намира на територията на с. Полковник Ламбриново, общ. Силистра, обл. Силистра, в централната част на селото. Проекта разглежда ул."Четвърта", започваща от пресичането й при кръстовището с ул."Първа" и завършваща на 70 м преди кръстовище със същата ул."Първа".

5. Природни ресурси, предвидени за използване по време на строителството и експлоатацията:

Не се изискват допълнително да се разкрият природни ресурси.

6. Очаквани вещества, които ще бъдат емитирани от дейността, в т.ч. приоритетни и/или опасни, при които се осъществява или е възможен контакт с води:

С изпълнението на предвидените дейности в процеса на СМР по ИП не се очаква да бъдат отделени опасни вещества в т.ч и във водите.

7. Очаквани общи емисии на вредни вещества във въздуха по замърсители:

В хода на изпълнение на предвидените СМР основните емисии на площадката ще са от строителните дейности и от използваната техника. Не се очакват други вредни емисии във въздуха от реализацията на инвестиционното намерение.

8. Отпадъци, които се очаква да се генерират, и предвиждания за тяхното третиране:

Отпадъците, които се очаква да се генерират в резултат от строителните дейности, по вид и количество са представени, съгласно Приложение № 1 към чл.5, ал.1 от Наредба № 2 / 2014 г. за класификация на отпадъците. Отпадъците от строителните дейности ще се генерират еднократно, само за периода на изграждане на обекта. При осъществяването на СМР ще се генерират основно строителни отпадъцис код:

- 17 01 01 - бетон;

- 17 03 02 - асфалтови смеси съдържащи други вещества, различни от упоменатите в код 17 03 01

- 17 05 04 – почва и камъни различни от упоменатите в код 17 05 03;

Генерираните от обектите строителни отпадъци ще се събират и съхраняват разделно по вид на строотелната площадка. Тяхното управление ще бъде съгласувано с План за управление на отпадъците.

9. Отпадъчни води:

Не се очакват формиране на отпадни води.

Прилагам:

1. Документи, доказващи уведомяване на съответната община, район и кметство на засегнатото население /копие от писма и обява/, съгласно изискванията на чл. 4, ал. 2 на Наредбата за условията и реда за извършване на оценка на въздействието върху околната среда.

2. Обзорна ситуация на ул. „Четвърта“ , с. Полковник Ламбриново, общ. Силистра;

3. Скица на поземлен имот №15-813524/09.08.2024г. с ПИ 57251.501.429, скица № 15-813526/09.08.2024 с ПИ 57251.501.428 и скица № 15-813529/09.08.2024 с ПИ 57251.501.410.

Дата: 04.12.2024 г. **Уведомител:**.....









ВЪЗЛОЖИТЕЛ: ОБЩИНА СИЛИСТРА

/Подпис:...../

СЪГЛАСУВАЛИ	Части	Име и Фамилия	Подпис
	Геодезия	инж.М.Димиева	
	Организация на движ.	инж.И.Стайков	
	ПБЗ	инж.И.Стайков	

Проектант:
/Част Пътна/
/Подпис-инж.И. Стайков/

Представител на Изпълнителя:
/Подпис-д-р.инж.Петко Николов/

ВЪЗЛОЖИТЕЛ: ОБЩИНА СИЛИСТРА
Адрес: гр.Силистра; ул."Симеон Велики"N33; ПК7500;
тел: (086)824243, факс: (086)823343; e-mail: mayor@silistra.bg

ИЗПЪЛНИТЕЛ: ДЗЗД"СИЛИСТРА ПРОДЖЕКТ 2024"
Адрес: гр.Русе , ПК 7000, Русе, ул „Отец Паисий" N14
GSM: 082/820063; e-mail: office@pating.bg/proekt@pating.bg

ТОЗИ ЧЕРТЕЖ Е ПОД ЗАЩИТА НА ЗАКОНА ЗА АВТОРСКОТО ПРАВО И СРОДНИТЕ МУ ПРАВА. ЗАБРАНЕНА Е ВСЯКА ДРУГА НЕГОВА УПОТРЕБА И РАЗМНОЖАВАНЕ ИЗВЪН ПРЕДНАЗНАЧЕНИЕТО МУ БЕЗ ИЗРИЧНОТО СЪГЛАСИЕ НА АВТОРА И БЕЗ НАСТОЯЩАТА ТИТУЛНА СТРАНИЦА.

Рамково споразумение N2024-У-141 11.07.2024г.

ФАЗА РП | МАЩАБ 1:500

ОБЕКТ: Основен ремонт на улична мрежа в населени места на Община Силистра
ПОДОБЕКТ: Основен ремонт на улична мрежа в с. Полковник Ламбриново
Улица: ул. Четвърта от км 0+000 до км 1+074
СЪДЪРЖАНИЕ: Обзорна ситуация на ул. Четвърта

/2024
ЛИСТ N ОС-ПО7-Е1-02-01-01

АГЕНЦИЯ ПО ГЕОДЕЗИЯ,
КАРТОГРАФИЯ И КАДАСТЪР

София 1618, кв.Павлово, ул.Мусала №1
тел. 02/955 45 40, факс 02/955 53 33
ACAD@CADASTRE.BG • WWW.CADASTRE.BG

СЛУЖБА ПО ГЕОДЕЗИЯ, КАРТОГРАФИЯ И КАДАСТЪР - ГР. СИЛИСТРА
7500, ПОЩЕНСКА КУТИЯ 198, Ул. "ИЛИЯ БЛЪСКОВ" №1, ет.3, 086/822397; 821788,
silistra@cadastre.bg, БУЛСТАТ:130362903

СКИЦА НА ПОЗЕМЛЕН ИМОТ
№ 15-813524-09.08.2024 г.

Поземлен имот с идентификатор **57251.501.429**

С. **Полковник Ламбриново**, общ. **Силистра**, обл. **Силистра**
По кадастралната карта и кадастралните регистри, одобрени със **Заповед РД-18-164/07.11.2023 г. на ИЗПЪЛНИТЕЛЕН ДИРЕКТОР НА АГКК**
Последно изменение на кадастралната карта и кадастралните регистри, засягащо поземления имот: **няма данни за изменение**
Адрес на поземления имот: **с. Полковник Ламбриново, ул. ЧЕТВЪРТА**
Площ: **1329 кв. м**
Трайно предназначение на територията: **Урбанизирана**
Начин на трайно ползване: **За второстепенна улица**

Координатна система КК2005

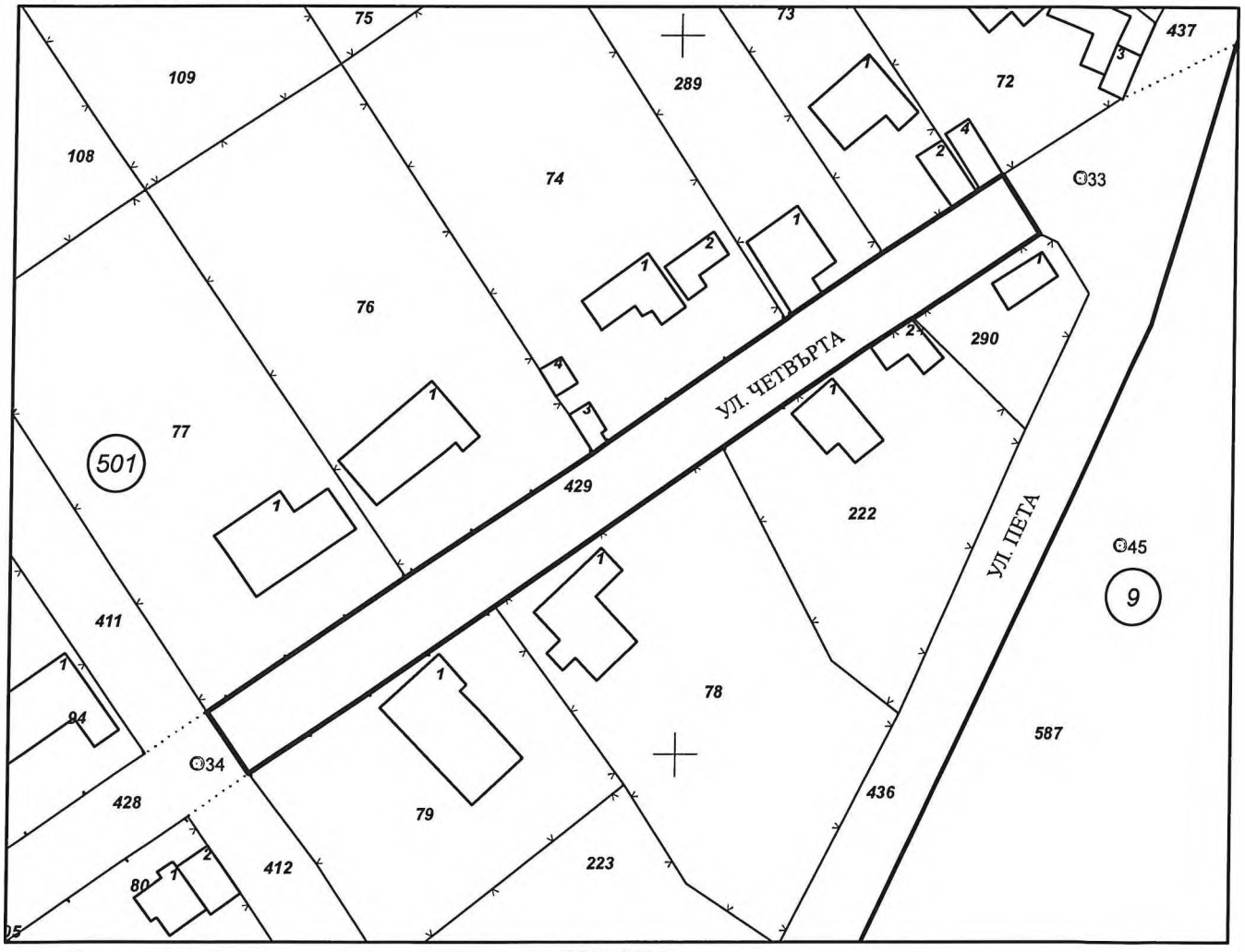

М 1:1000

Предишен идентификатор: **няма**
Номер по предходен план: **няма**

Скица **№ 15-813524-09.08.2024 г.** издадена въз основа на заявление с входящ **№ 01-438160-09.08.2024 г.**

.....
Мирослава Вълкова Йоргова ОбА Силистра

Подписан с квалифициран електронен печат Geodesy Cartography and Cadastre Agency, E
DN: C=BG, L=Sofia, O=Geodesy Cartography and Cadastre Agency, OID.2.5.4.97=NTRBG-130362903, CN=Geodesy Cartography and Cadastre Agency

София 1618, кв.Павлово, ул.Мусала №1
тел. 02/955 45 40, факс: 02/955 53 33
ACAD@CADASTRE.BG • WWW.CADASTRE.BG

Съседи: **57251.501.428, 57251.501.79, 57251.501.412, 57251.501.78, 57251.501.436, 57251.501.222, 57251.501.290, 57251.501.72, 57251.501.73, 57251.501.289, 57251.501.74, 57251.501.76, 57251.501.411, 57251.501.77**

Собственици по данни от КРНИ:
1. **000565537, ОБЩИНА СИЛИСТРА**
Няма данни за идеалните части
Няма документ за собственост от 0000г.

Носители на други вещни права по данни от КРНИ:
няма данни

Сгради, които попадат върху имота
няма данни за сгради

Скица **№ 15-813524-09.08.2024 г.** издадена въз основа на заявление с входящ **№ 01-438160-09.08.2024 г.**

.....
Мирослава Вълкова Йоргова ОбА Силистра

АГЕНЦИЯ ПО ГЕОДЕЗИЯ,
КАРТОГРАФИЯ И КАДАСТЪР

София 1618, кв.Павлово, ул Мусала №1
тел.:02/955 45 40, факс. 02/955 53 33
ACAD@CADASTRE.BG • WWW.CADASTRE.BG

СЛУЖБА ПО ГЕОДЕЗИЯ, КАРТОГРАФИЯ И КАДАСТЪР - ГР. СИЛИСТРА

7500, ПОЩЕНСКА КУТИЯ 198, Ул. "ИЛИЯ БЛЪСКОВ" №1, ет.3, 086/822397; 821788,
silistra@cadastre.bg, БУЛСТАТ:130362903

СКИЦА НА ПОЗЕМЛЕН ИМОТ
№ 15-813529-09.08.2024 г.

Поземлен имот с идентификатор **57251.501.410**

С. **Полковник Ламбриново**, общ. **Силистра**, обл. **Силистра**
По кадастралната карта и кадастралните регистри, одобрени със **Заповед РД-18-164/07.11.2023 г. на ИЗПЪЛНИТЕЛЕН ДИРЕКТОР НА АГКК**
Последно изменение на кадастралната карта и кадастралните регистри, засягащо поземления имот: **няма данни за изменение**
Адрес на поземления имот: **с. Полковник Ламбриново, ул. ЧЕТВЪРТА**
Площ: **3171 кв. м**
Трайно предназначение на територията: **Урбанизирана**
Начин на трайно ползване: **За второстепенна улица**

Координатна система КК2005

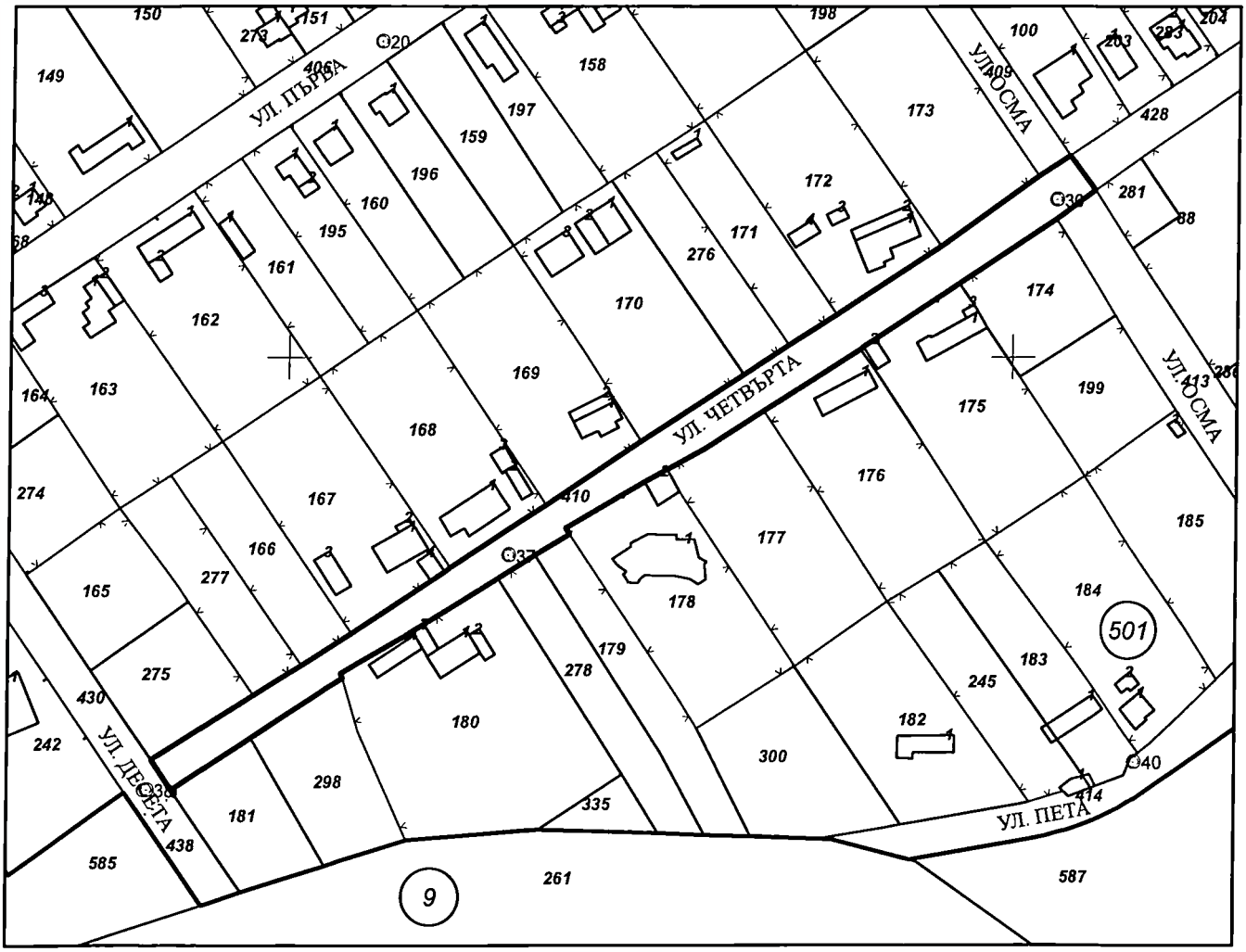

М 1:2000

Предишен идентификатор: **няма**
Номер по предходен план: **няма**

Скица **№ 15-813529-09.08.2024 г.** издадена въз основа на заявление с входящ **№ 01-438160-09.08.2024 г.**

.....
Мирослава Вълкова Йоргова ОбА Силистра

Подписан с квалифициран електронен печат Geodesy Cartography and Cadastre Agency, E
DN: C=BG, L=Sofia, O=Geodesy Cartography and Cadastre Agency, OID.2.5.4.97=NTRBG-130362903, CN=Geodesy Cartography and Cadastre Agency

София 1618, кв.Павлово, ул.Мусала №1
тел. 02/955 45 40, факс. 02/955 53 33
ACAD@CADASTRE.BG • WWW.CADASTRE.BG

Съседи: **57251.501.167, 57251.501.430, 57251.501.166, 57251.501.277, 57251.501.275, 57251.501.438, 57251.501.181, 57251.501.298, 57251.501.180, 57251.501.278, 57251.501.179, 57251.501.178, 57251.501.177, 57251.501.176, 57251.501.413, 57251.501.175, 57251.501.174, 57251.501.281, 57251.501.428, 57251.501.100, 57251.501.173, 57251.501.172, 57251.501.409, 57251.501.171, 57251.501.276, 57251.501.170, 57251.501.169, 57251.501.168**

Собственици по данни от КРНИ:
1. **000565537, ОБЩИНА СИЛИСТРА**
Няма данни за идеалните части
Няма документ за собственост от 0000г.

Носители на други вещни права по данни от КРНИ:
няма данни

Сгради, които попадат върху имота
няма данни за сгради

Скица **№ 15-813529-09.08.2024 г.** издадена въз основа на заявление с входящ **№ 01-438160-09.08.2024 г.**

.....
Мирослава Вълкова Йоргова ОбА Силистра

АГЕНЦИЯ ПО ГЕОДЕЗИЯ,
КАРТОГРАФИЯ И КАДАСТЪР

София 1618, кв.Павлово, ул.Мусала №1
тел.:02/955 45 40, факс: 02/955 53 33
ACAD@CADASTRE.BG • WWW.CADASTRE.BG

СЛУЖБА ПО ГЕОДЕЗИЯ, КАРТОГРАФИЯ И КАДАСТЪР - ГР. СИЛИСТРА

7500, ПОЩЕНСКА КУТИЯ 198, Ул. "ИЛИЯ БЛЪСКОВ" №1, ет.3, 086/822397; 821788,
silistra@cadastre.bg, БУЛСТАТ:130362903

СКИЦА НА ПОЗЕМЛЕН ИМОТ
№ 15-813526-09.08.2024 г.

Поземлен имот с идентификатор **57251.501.428**

С. **Полковник Ламбриново**, общ. **Силистра**, обл. **Силистра**
По кадастралната карта и кадастралните регистри, одобрени със **Заповед РД-18-164/07.11.2023 г. на ИЗПЪЛНИТЕЛЕН ДИРЕКТОР НА АГКК**
Последно изменение на кадастралната карта и кадастралните регистри, засягащо поземления имот: **няма данни за изменение**
Адрес на поземления имот: **с. Полковник Ламбриново, ул. ЧЕТВЪРТА**
Площ: **2914 кв. м**
Трайно предназначение на територията: **Урбанизирана**
Начин на трайно ползване: **За второстепенна улица**

Координатна система КК2005

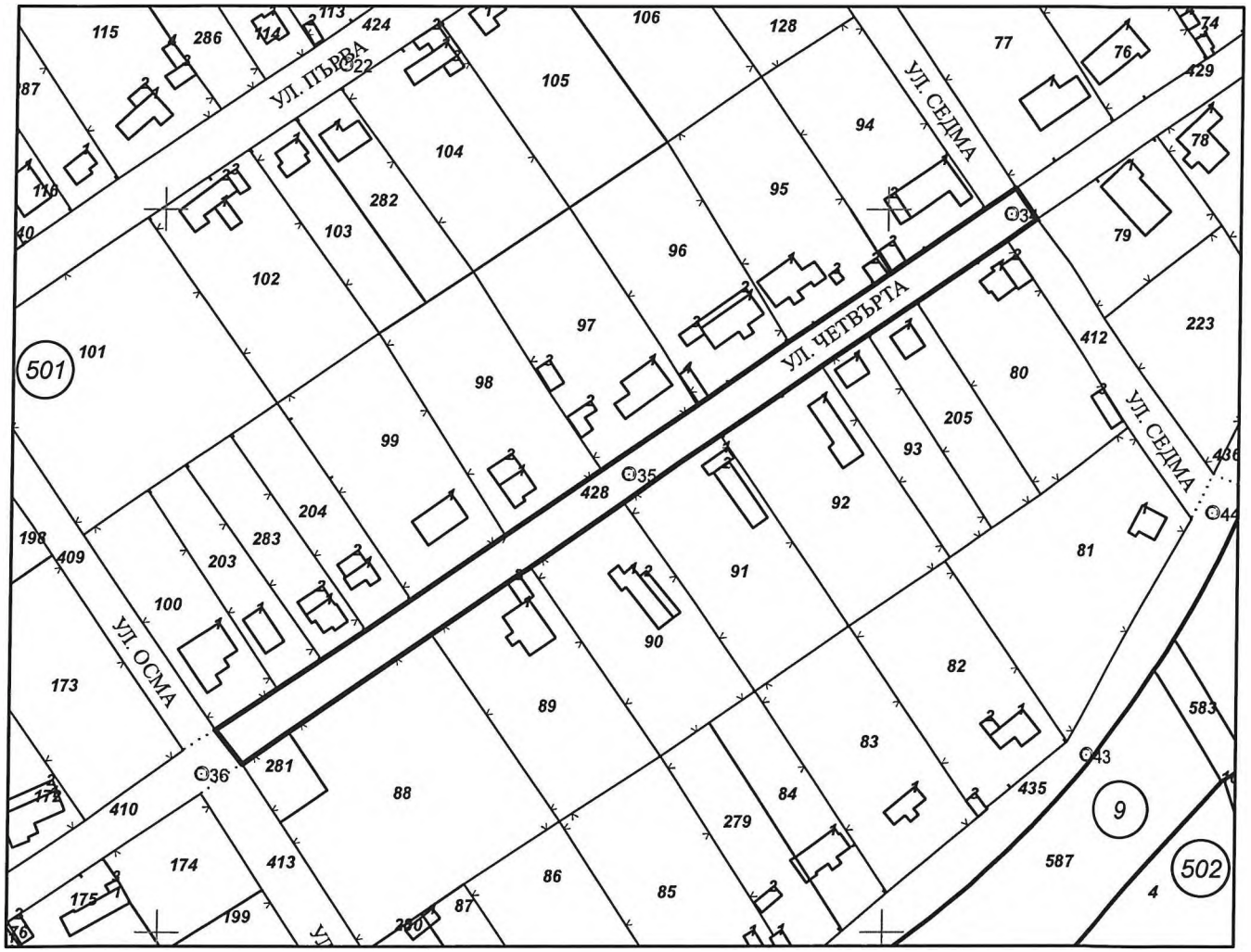

М 1:2000

Предишен идентификатор: **няма**
Номер по предходен план: **няма**

Скица **№ 15-813526-09.08.2024 г.** издадена въз основа на заявление с входящ **№ 01-438160-09.08.2024 г.**

.....
Мирослава Вълкова Йоргова ОбА Силистра

Подписан с квалифициран електронен печат Geodesy Cartography and Cadastre Agency, E
DN: C=BG, L=Sofia, O=Geodesy Cartography and Cadastre Agency, OID.2.5.4.97=NTRBG-130362903, CN=Geodesy Cartography and Cadastre Agency

София 1618, кв.Павлово, ул.Мусала №1
тел.:02/955 45 40, факс: 02/955 53 33
ACAD@CADASTRE.BG • WWW.CADASTRE.BG

Съседи: **57251.501.409, 57251.501.204, 57251.501.283, 57251.501.203, 57251.501.100, 57251.501.410, 57251.501.281, 57251.501.88, 57251.501.413, 57251.501.89, 57251.501.90, 57251.501.91, 57251.501.92, 57251.501.93, 57251.501.205, 57251.501.412, 57251.501.80, 57251.501.79, 57251.501.429, 57251.501.77, 57251.501.94, 57251.501.95, 57251.501.411, 57251.501.96, 57251.501.97, 57251.501.98, 57251.501.99**

Собственици по данни от КРНИ:
1. **000565537, ОБЩИНА СИЛИСТРА**
Няма данни за идеалните части
Няма документ за собственост от 0000г.

Носители на други вещни права по данни от КРНИ:
няма данни

Сгради, които попадат върху имота
няма данни за сгради

Скица **№ 15-813526-09.08.2024 г.** издадена въз основа на заявление с входящ **№ 01-438160-09.08.2024 г.**

.....
Мирослава Вълкова Йоргова ОбА Силистра

ОБЩИНА СИЛИСТРА
Изх. № 33-00-51/04.12.2017 г.
СИЛИСТРА

О Б Я В А

до заинтересованите лица и общественост

На основание чл. 4, ал. 2 от Наредбата за условията и реда за извършване на оценка на въздействието върху околната среда /ДВ бр.25/2003г, изм. доп. ДВ бр. 04/2012 г./ (Наредбата), Община Силистра

У В Е Д О М Я В А Т

всички заинтересовани физически и юридически лица, че има инвестиционно предложение за:

Обект:"Основен ремонт на улична мрежа в населени места на Община Силистра"
Подобект 7: "Основен ремонт на улична мрежа в
с. Полковник Ламбриново - ул. „Четвърта"

Всички, които желаят да изразят мнения и становища могат да го направят писмено в Община Силистра, или в РИОСВ - Русе, бул."Придунавски" № 20 , П.К 26, гр. Русе пощенски код 7000.

Приложение: Уведомление за инвестиционно предложение

С уважение,

АЛЕКСАНДЪР САБАНОВ
Кмет на Община Силистра

ОБЩИНА СИЛИСТРА

✉ ул. "Симеон Велики" № 33
7500 Силистра

☎(086) 82 42 43 **факс:**(086) 82 33 43
e-mail: mayor@silistra.bg www.silistra.bg

ОБЩИНА СИЛИСТРА
Изх. № 33-00-51 | 04.12.24 г.
СИЛИСТРА

До

Кметство Полковник Ламбриново

Община Силистра

Уважаеми Господин Кмете,

На основание чл. 4, ал. 2 от Наредбата за условията и реда за извършване на оценка на въздействието върху околната среда на инвестиционни предложения за строителство, дейности и технологии / ДВ бр. 25 / 2003 г.

Ви уведомява Вас и обществеността на с. Полковник Ламбриново, община Силистра, че има инвестиционно предложение за: *Обект:"Основен ремонт на улична мрежа в населени места на Община Силистра", Подобект 7: "Основен ремонт на улична мрежа в с. Полковник Ламбриново - ул. „Четвърта"*

Приложено предоставяме Ви обява, която да поставите на таблото в Кметство Полковник Ламбриново, Община Силистра за сведение на обществеността.

Моля да ни представите ваше становище, както и информация за наличие на Защитени територии и на елементи от Националната екологична мрежа и отстоянията им до площадката на инвестиционното предложение.

Декември, 2024 г.

АЛЕКСАНДЪР САБАНОВ
Кмет на Община Силистра