ДО

ДИРЕКТОРА НА

РИОСВ - РУСЕ

ОБЩИНА СИЛИСТРА
Изх. № 33-00-49 | 04.12.24 г.
СИЛИСТРА

УВЕДОМЛЕНИЕ

за инвестиционно предложение

от Александър Сабанов- Кмет на Община Силистра ,

(име, адрес и телефон за контакт)

гр. Силистра, ул. "Симеон Велики" № 33, БУЛСТАТ 000565537

(седалище и единен идентификационнен номер на юридическото лице)

Пълен пощенски адрес: гр. Силистра, пощ.код 7500 ул. "Симеон Велики" № 33

Телефон, факс и ел. поща (e-mail): 086/ 824 - 243, 086/823 - 343 , mayor@silistra.bg

Управител или изпълнителен директор на фирмата - възложител:

Александър Сабанов- Кмет на Община Силистра

Лице за контакти: Теодор Великов- гл. експерт ЕООС при Община Силистра - 086/ 816 - 268

УВАЖАЕМИ Г- Н ДИРЕКТОР,

Уведомяваме Ви, че **Община Силистра** има следното **Инвестиционно предложение**:

Обект:"Основен ремонт на улична мрежа в населени места на Община Силистра"
Подобект 15: "Основен ремонт на улична мрежа в с. Калипетрово"
ЕТАП 1. УЛ. "РАШКО БЛЪСКОВ"
ЕТАП 2. УЛ. "НОВО ПЕТРОВО"

Характеристика на инвестиционното предложение:

1. Резюме на предложението:

Настоящото инвестиционно предложение (ИП) е свързано с извършването на основен ремонт на улична мрежа в с. Калипетрово, по уличните платна на ул. „Рашко Блъсков“ и ул. „Ново Петрово“, с цел преустановяване процеса на разрушаването им и гарантиране носимоспособността, равността и отводняването им от повърхностни води, както и безопасността при експлоатация.

Инвестиционното предложение разглежда:

Етап 1: ул.“Рашко Блъсков“, започваща от пресичането й при кръстовището с ул.“Нов живот“ и завършваща след пресичането й с ул.“Еладжик“. Дължината на проектният участък е 2 985 м.

Улицата е с асфалтова настилка, като габарита и е вариращ.

- от км 0+000 до км 1+630 ширината на пътната настилка е от 8,00м до 9,0м с бордюри от двете страни и зелени тротоари или тротоари с плочи зад тях.

- от км 1+630 до км 1+860 ширината на пътната настилка е 11,00 м с бордюри от двете страни и зелени тротоари или тротоари с плочи зад тях.

- от км 1+860 до км 2+580 ширината на пътната настилка е 7,50м с бордюри от двете страни и зелени тротоари или тротоари с плочи зад тях.

- от км 2+580 до км 2+985 ширината на пътната настилка е 8,00м с бордюри от двете страни и зелени тротоари или тротоари с плочи зад тях.

Етап 2: ул.“Ново Петрово“, започваща от пресичането й при кръстовището с асфалтов път в Индустриалната зона на с.Калипетрово и завършваща след пресичането й с ул.“Еладжик“. Дължината на проектният участък е 1 795 м.

Улицата е с асфалтова настилка, като габарита и е вариращ.

- от км 0+000 до км 1+482 ширина на пътната настилка е 13,00м с бордюри от двете страни и зелени тротоари или тротоари с плочи зад тях.

- от км 1+482 до км 1+795 ширина на пътната настилка е 9,00м с бордюри от двете страни и зелени тротоари или тротоари с плочи зад тях.

- Категория на обекта – 4-та
- Клас на улиците – V клас

2. Описание на основните процеси, капацитет, обща използвана площ; необходимост от други свързани с основния предмет спомагателни или поддържащи дейности, в т.ч. ползване на съществуваща или необходимост от изграждане на нова техническа инфраструктура (пътища/улици, газопровод,

електропроводи и др.), предвидени изкопни работи, предполагаема дълбочина на изкопите, ползване на взрив:

Етап 1: ул. „Рашко Блъсков“ : *Рехабилитация – от км 0+000 до км 1+630 и км 1+860 до км 2+985*

Етап 2: ул. „Ново Петрово“ : *Рехабилитация – от км 0+910 до км 1+795*

Ремонтните работи по настилката се разделя на два вида дейности.

След извършване на технологичното фрезоване и изпълнението на предварителните ремонти, за възстановяване на експлоатационното състояние на настилката се полагат два асфалтови пласта:

- асфалтова смес за горен пласт (износващ пласт) Тип А с постоянна дебелина 4см
- асфалтова смес за долен пласт (биндер) на покритието с дебелина min 6 см

Последователност на дейностите при рехабилитация

1. *Фрезоване на съществуващата асфалтова настилка там, където е необходимо.*
2. *Полагане на втори битумен разлив.*
3. *Полагане на долен пласт на покритието (биндер) мин.6см(в уплътнено състояние).*
4. *Уплътняване с валяк.*
5. *Полагане на втори битумен разлив.*
6. *Полагане на плътен асфалтобетон тип А, с дебелина 4 см(в уплътнено състояние) .*
7. *Уплатняване с валяк.*

В проектът се предвижда подмяна на всички бордюри с нови бетонови бордюри 15/25/50см.

В зоната на подходи към къщи и рампи за гаражи, новите бордюри да се монтират легнали.

На изградените тротоари се предвижда да се подмени конструкцията на настилката – основа от трошен камък 20см, пясъчна подложка 10см и настилка от бетонови плочи.

В зоните където има съществуващи зелени площи зад тротарите е предвидено подмяна на съществуващите градински бордюри с нови 8/16.

3. Връзка с други съществуващи и одобрени с устройствен или друг план дейности в обхвата на въздействие на обекта на инвестиционното предложение, необходимост от издаване на съгласувателни/разрешителни документи по реда на специален закон, орган по одобряване/разрешаване на инвестиционното предложение по реда на специален закон:

Ивестиционното предложение следва да бъде съгласувано с РЗИ – Силистра, ВиК ЕООД гр. Силистра., ПБЗН, ОД на МВР.

4. Местоположение:

Проекта разглежда Етап 1: ул."Рашко Блъсков", започваща от пресичането й при кръстовището с ул."Нов живот" и завършваща след пресичането й с ул."Еладжик", с. Калипетрово, Община Силистра и Етап 2: ул."Ново Петрово", започваща от пресичането й при кръстовището с асфалтов път в Индустриалната зона на с. Калипетрово и завършваща след пресичането й с ул."Еладжик".

5. Природни ресурси, предвидени за използване по време на строителството и експлоатацията:

Не се изискват допълнително да се разкрият природни ресурси.

6. Очаквани вещества, които ще бъдат емитирани от дейността, в т.ч. приоритетни и/или опасни, при които се осъществява или е възможен контакт с води:

С изпълнението на предвидените дейности в процеса на СМР по ИП не се очаква да бъдат отделени опасни вещества в т.ч и във водите.

7. Очаквани общи емисии на вредни вещества във въздуха по замърсители:

В хода на изпълнение на предвидените СМР основните емисии на площадката ще са от строителните дейности и от използваната техника. Не се очакват други вредни емисии във въздуха от реализацията на инвестиционното намерение.

8. Отпадъци, които се очаква да се генерират, и предвиждания за тяхното третиране:

Отпадъците, които се очаква да се генерират в резултат от строителните дейности, по вид и количество са представени, съгласно Приложение № 1 към чл.5, ал.1 от Наредба № 2 / 2014 г. за класификация на отпадъците. Отпадъците от строителните дейности ще се генерират еднократно, само за периода на изграждане на обекта. При осъществяването на СМР ще се генерират основно строителни отпадъцис код:

- 17 01 01 - бетон;

- 17 03 02 - асфалтови смеси съдържащи други вещества, различни от упоменатите в код 17 03 01

- 17 05 04 – почва и камъни различни от упоменатите в код 17 05 03;

Генерираните от обектите строителни отпадъци ще се събират и съхраняват разделно по вид на строотелната площадка. Тяхното управление ще бъде съгласувано с План за управление на отпадъците.

9. Отпадъчни води:

Не се очакват формиране на отпадни води.

Прилагам:

1. Документи, доказващи уведомяване на съответната община, район и кметство на засегнатото население /копие от писма и обява/, съгласно изискванията на чл. 4, ал. 2 на Наредбата за условията и реда за извършване на оценка на въздействието върху околната среда.

2. Обзорна ситуация на ул. „Ново Петрово“, с. Калипетрово, общ. Силистра;

3. Обзорна ситуация на ул. „Рашко Блъсков“, с. Калипетрово, общ. Силистра.

4. Скици на поземлени имоти №15-814053/ 09.08.2024г.с ПИ 41143.500.2146- ул. „Рашко Блъсков“, скица на поземлени имоти №15-814060/ 09.08.2024г. с ПИ 41143.500.2153- ул. „Ново Петрово“.

Дата: 04.12.2024 г.

Уведомител:.....

(подпис)



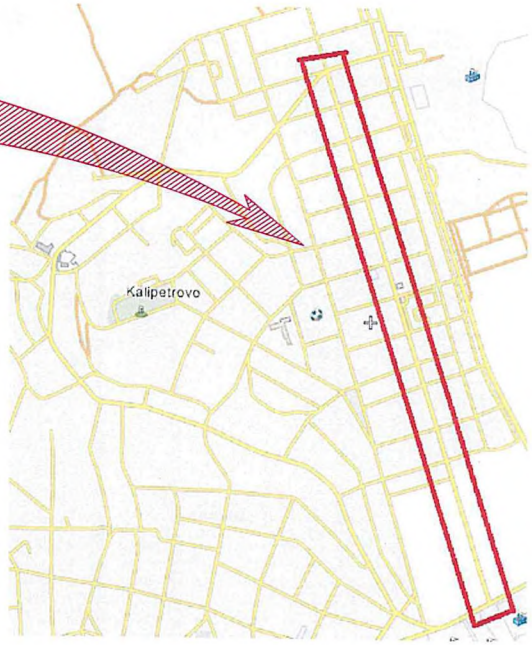



ВЪЗЛОЖИТЕЛ: ОБЩИНА СИЛИСТРА

/Подпис: ...../

Части	Име и Фамилия	Подпис
Геодезия:	инж.М.Димиева	
Орг.и без. на движ.:	инж.Е.Попчева	
ПБЗ:	инж.И.Стаков	

СЪГЛАСУВАЛИ

Проектант:
/Част Пътна/
/Подпис-инж.Ц.Колев/

Представител на Изпълнителя:
/Подпис-д-р.инж.Петко Николов/

ВЪЗЛОЖИТЕЛ: ОБЩИНА СИЛИСТРА
Адрес: гр.Силистра; ул."Сумеон Велики"№33; ПК7500;
тел: (086)824243, факс: (086)823343; e-mail: mayor@silistra.bg

ИЗПЪЛНИТЕЛ: ДЗЗД"СИЛИСТРА ПРОДЖЕКТ 2024"
Адрес: гр.Русе , ПК 7000, Русе, ул. „Олимпи Панов" №14
ЕЗИ: 082/820063; e-mail: office@peting.bg/proekt@peting.bg

ТОЗИ ЧЕРТЕЖ Е ПРЕДМЕТ НА ЗАКРИЛА НА ЗАКОНА ЗА АВТОРСКОТО ПРАВО И СРОДНИТЕ ИМ ПРАВА. ЗАБРАНЕНО Е ВСЯКА ДРУГА ЕСТЕНА ИЗПОЛЗА В ПОЛНОМЕНЕ ВСЯКА ПРЕДНАЗНАЧЕНИЕ ИЛИ БЕЗ ПИСЕМЕНО СЪГЛАСИЕ НА АВТОРА В ВСЕ НАСТОЯЩАТА ЗАТОВА СТРАНИЦА.

Рамково споразумение
N2024-У-141
11.07.2024г.

ФАЗА РП | МАЩАБ 1:500

ОБЕКТ: Основен ремонт на улична мрежа в населени места на Община Силистра
ПОДОБЕКТ: Основен ремонт на улична мрежа в с. Калипетрово
Улица: ул. Ново Петрово от км 0+000 до км 1+795
СЪДЪРЖАНИЕ: Обзорна ситуация – от км 0+000 до км 0+680

/2024
ЛИСТ N
ОС-П015-Е2
-02-01-01

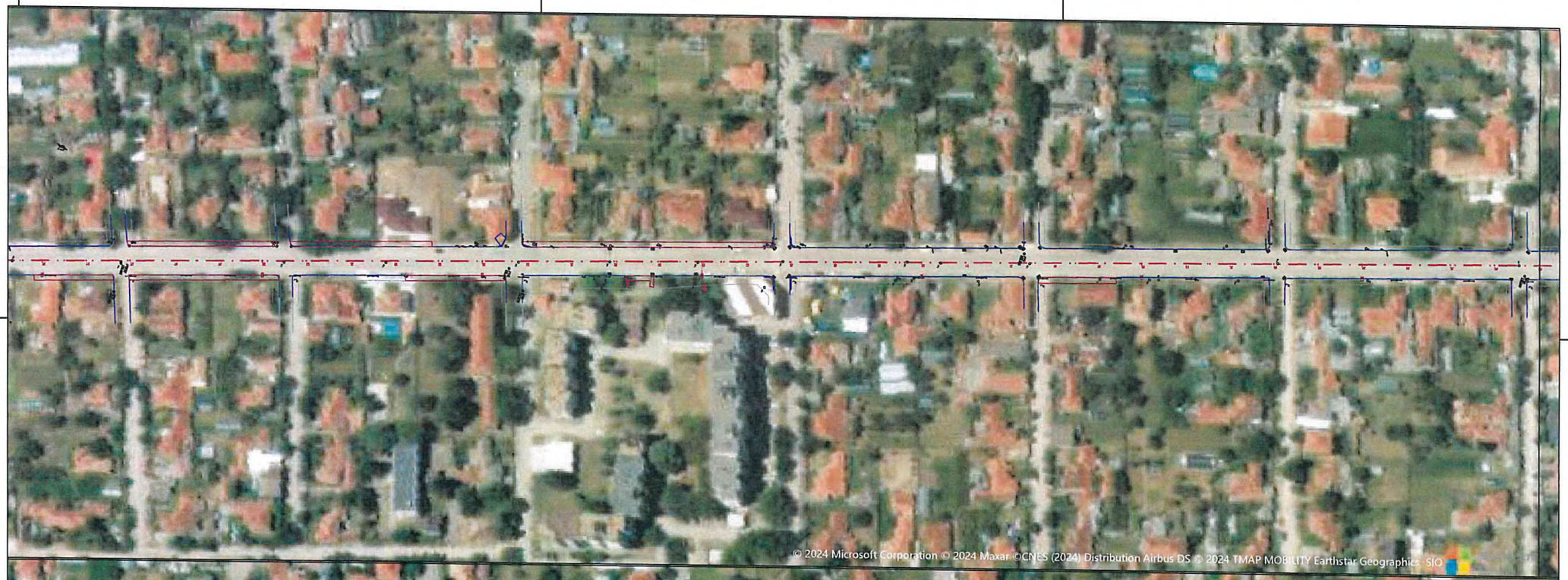



ВЪЗЛОЖИТЕЛ: ОБЩИНА СИЛИСТРА

/Подпис:...../

	Части	Име и Фамилия	Подпис
СЪГЛАСУВАЛИ	Геодезия:	инж.М.Димиева	
	Орг.ц без. на движ.:	инж.Е.Попчева	
	ПБЗ:	инж.И.Стоянов	

Проектант:
/Част Пътна/
/Подпис-инж.Ц.Колев/

Представител на Изпълнителя:
РУСЕ
/Подпис-д-р.инж.Петко Николов/

ВЪЗЛОЖИТЕЛ: ОБЩИНА СИЛИСТРА
Адрес: гр.Силистра; ул."Сливен Велики"№33; ПК7500;
тел: (086)824243, факс: (086)823343; e-mail: mayor@ellistra.bg

ИЗПЪЛНИТЕЛ: ДЗЗД"СИЛИСТРА ПРОДЖЕКТ 2024"
Адрес: гр.Русе , ПК 7000, Русе, ул. „Олимпи Панов" №14
CSM: 082/820083; e-mail: office@poling.bg/proekt@poling.bg

ТОЗИ ЧЕРТЕЖ Е ПОД ЗАКРИЛА НА ВИСОКА ЗА ЛИТЕРАТУРНИ ПРАВА И СРЕДНИТЕ ЗА ПРАВА, ЗАКРИЛЕНИ Е ВСЯКА ДРУГА ЛИТЕРА ВЪЗПРЕЗА И РАЗМНОЖЕНИЕ ВСЯКА ПРЕДВИДЕНИЕ ИЗ БЕЗ ПИСЕМНОТО СЪГЛАСИЕ НА АВТОРА И БЕЗ НАСТОЯЩАТА ТЕХНИКА СТРАНИЦА.

Рамково споразумение
N2024-У-141
11.07.2024г.

ФАЗА	МАЩАБ
РП	1:500

ОБЕКТ: Основен ремонт на улична мрежа в населени места на Община Силистра
ПОДОБЕКТ: Основен ремонт на улична мрежа в с. Калипетрово
Улица: ул. Ново Петрово от км 0+000 до км 1+795
СЪДЪРЖАНИЕ: Обзорна ситуация – от км 0+680 до км 1+795

/2024
ЛИСТ N
ОС-ПО15-Е 2
-02-01-02

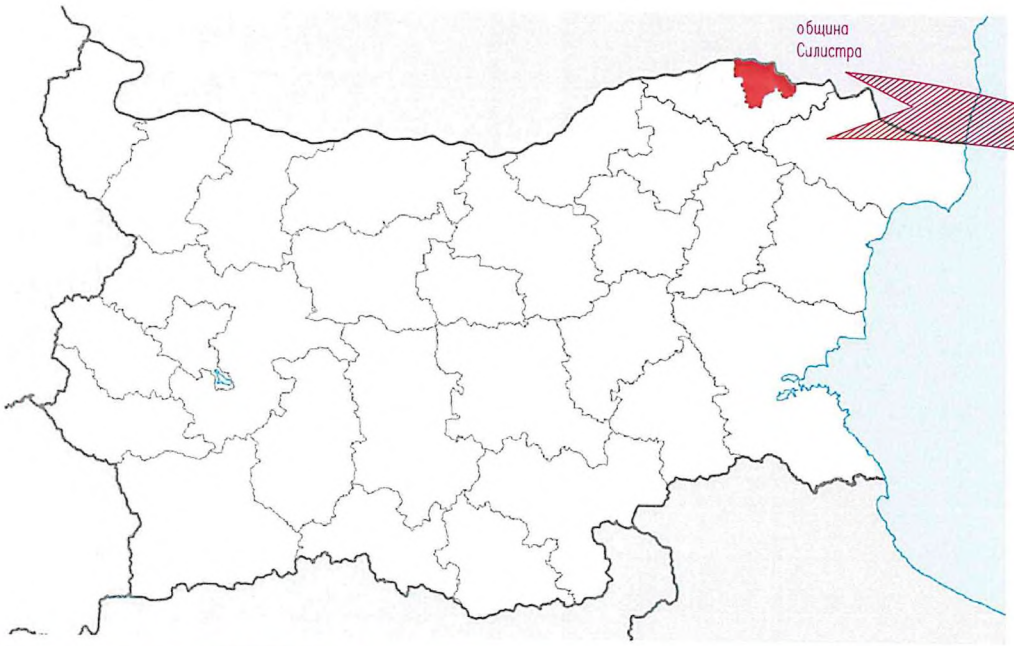

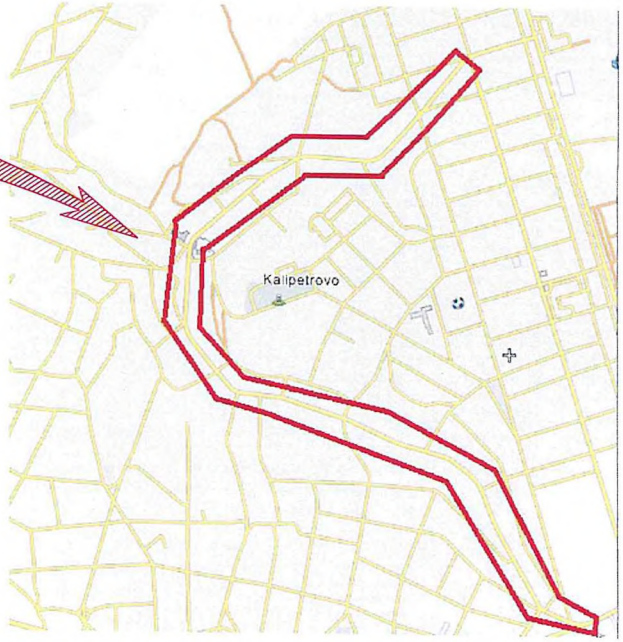





ВЪЗЛОЖИТЕЛ: ОБЩИНА СИЛИСТРА

/Подпис: ...../

Части	Име и Фамилия	Подпис
Геодезия:	инж.М.Димиева	
Орг.ц без. на движ.:	инж.Е.Попчева	
ПБЗ:	инж.И.Стаскова	

СЪГЛАСУВАЛИ

Проектант:
/Част Пътна/
/Подпис-инж.Ц.Колев/

Представител на Изпълнителя:
/Подпис-д-р инж.Петко Николов/

СИЛИСТРА ПРОДЖЕКТ 2024 РУСЕ

ВЪЗЛОЖИТЕЛ: ОБЩИНА СИЛИСТРА
Адрес: гр.Силистра; ул."Симеон Велики"№33; ПК7500;
тел: (086)824243, факс: (086)823343; e-mail: mayor@allistra.bg

ИЗПЪЛНИТЕЛ: ДЗЗД"СИЛИСТРА ПРОДЖЕКТ 2024"
Адрес: гр.Русе , ПК 7000, Русе, ул. „Олимпи Панов" №14
GSM: 082/820083; e-mail: office@peting.bg/proekt@peting.bg

ТОЗИ ЧЕРТЕЖ Е ГЛАВ ЗАКРИЛА НА ЗАКОНА ЗА АВТОРСКОТО ПРАВО И СРОДНИТЕ ВЪ ПРАВА. ЗАБРАНЕНА Е ВСЯКА ДРУГА ВЕТОВА ЗАПРАВКА И РАЗМНОЖАНЕ ВСЯКА ПРЕДНАЗНАЧЕНИЕ ВЪ БЕЗ ПИСМЕНОТО СЪГЛАСИЕ НА АВТОРА И БЕЗ НАСТОЯЩАТА ТЕКЛИКА СТРАНИЦА.

Рамково споразумение
N2024-У-141
11.07.2024г.

ФАЗА	МАЩАБ
РП	1:500

ОБЕКТ: Основен ремонт на улична мрежа в населени места на Община Силистра
ПОДОБЕКТ: Основен ремонт на улична мрежа в с. Калипетрово
Улица: ул. Рашко Блъсков от км 0+000 до км 2+985
СЪДЪРЖАНИЕ: Обзорна ситуация от км 0+000 до км 1+400

/2024
ЛИСТ N
ОС-П015-Е1
-02-01-01



ВЪЗЛОЖИТЕЛ: ОБЩИНА СИЛИСТРА

/Подпис:...../

Части	Име и Фамилия	Подпис
Геодезия:	инж.М.Димиева	
Орг.и без. на движ.:	инж.Е.Попчева	
ПБЗ:	инж.И.Стоянов	

СЪГЛАСУВАЛИ

Проектант:
/Част Пътна/
/Подпис-инж.Ц.Колев/

Представител на Изпълнителя:
/Подпис-д-р.инж.Петко Николов/

СИЛИСТРА ПРОДЖЕКТ 2024 РУСЕ

ВЪЗЛОЖИТЕЛ: ОБЩИНА СИЛИСТРА
Адрес: гр.Силистра; ул."Симон Велики"№33; ПК7500;
тел.:(086)824243, факс:(086)823343; e-mail: mayor@silistra.bg

ИЗПЪЛНИТЕЛ: ДЗЗД"СИЛИСТРА ПРОДЖЕКТ 2024"
Адрес: гр.Русе , ПК 7000, Русе, ул. „Олимпи Панов" №14
СЗМ: 082/820063; e-mail: office@peling.bg/proekt@peling.bg

ВСИЧКИ ЧЕРТЕЖИ И ПОД ЗАПРЕЩА НА ВЫСОКА ЗА АВТОРСКИТЕ ПРАВО И СРОДНИТЕ ИЗ ПРАВА. ЗАБРАНЕНА И ВСЯКА ДРУГА МЕТОДА ЗАПРЕЩА И РАЗМНОЖЕНИЕ ВЪЗЕМ ПРЕДВАРИТЕЛЕНО ИЗ БЕЗ ПИСМЕНОТО СЪГЛАСИЕ НА АВТОРА И БЕЗ НАСЕЛЕНИЯТА ЗАПЛАНА СТРАНИЦА.

Рамково споразумение
N2024-У-141
11.07.2024г.

ФАЗА	МАЩАБ
РП	1:500

ОБЕКТ: Основен ремонт на улична мрежа в населени места на Община Силистра
ПОДОБЕКТ: Основен ремонт на улична мрежа в с. Калипетрово
Улица: ул. Рашко Блъсков от км 0+000 до км 2+985
СЪДЪРЖАНИЕ: Обзорна ситуация от км 1+400 до км 2+985

/2024
ЛИСТ N
ОС-П015-Е1
-02-01-02

София 1618, кв.Павлово, ул.Мусала 2
тел. 02/955 45 40 факс 02/955 53 33
ACAD@CADASTRE.BG • WWW.CADASTRE.BG

СЛУЖБА ПО ГЕОДЕЗИЯ, КАРТОГРАФИЯ И КАДАСТЪР - ГР. СИЛИСТРА

7500, ПОЩЕНСКА КУТИЯ 198, Ул. "ИЛИЯ БЛЪСКОВ" №1, ет.3, 086/822397; 821788,
silistra@cadastre.bg, БУЛСТАТ:130362903

СКИЦА НА ПОЗЕМЛЕН ИМОТ
№ 15-814060-09.08.2024 г.

Поземлен имот с идентификатор **41143.500.2153**

С. **Калипетрово**, общ. **Силистра**, обл. **Силистра**
По кадастралната карта и кадастралните регистри, одобрени със **Заповед РД-18-14/17.03.2010 г. на ИЗПЪЛНИТЕЛЕН ДИРЕКТОР НА АГКК**
Последно изменение на кадастралната карта и кадастралните регистри, засягащо поземления имот **е от 22.02.2021 г.**
Адрес на поземления имот: **с. Калипетрово, ул. НОВО-ПЕТРОВО-**
Площ: **22183 кв. м**
Трайно предназначение на територията: **Урбанизирана**
Начин на трайно ползване: **За второстепенна улица**

Координатна система ККС2005



М 1:10000

Предишен идентификатор: **няма**
Номер по предходен план: **няма**
Съседи: **41143.500.2146, 41143.500.1127, 41143.500.1128, 41143.500.2179, 41143.500.2181, 41143.500.1129, 41143.500.2188, 41143.500.1275, 41143.500.2190, 41143.500.1276, 41143.500.2192, 41143.500.1277, 41143.500.2196, 41143.500.1278, 41143.500.1469, 41143.500.1470, 41143.500.1471, 41143.500.1487, 41143.500.1488, 41143.500.1489, 41143.500.1518, 41143.500.1519, 41143.500.1520, 41143.500.1521, 41143.500.1522, 41143.500.1730, 41143.500.1731, 41143.500.1732, 41143.500.1733, 41143.500.2228, 41143.500.1753, 41143.500.1754, 41143.500.1755, 41143.500.1743, 41143.500.1742, 41143.500.1543, 41143.500.1544, 41143.500.1532, 41143.500.1531, 41143.500.1505, 41143.500.1498, 41143.500.1491, 41143.500.1545, 41143.500.1497, 41143.500.2193, 41143.500.2191, 41143.500.2241, 41143.500.2189, 41143.500.1490, 41143.500.2182, 41143.500.2349, 41143.500.1287, 41143.500.2180, 41143.500.1148, 41143.500.1135, 41143.500.2177, 41143.500.1134, 41143.500.2172, 41143.500.1110, 41143.500.1109, 41143.500.2167, 41143.500.2160, 41143.500.1100, 41143.500.2158, 41143.500.1099, 41143.500.2155, 41143.500.1031, 41143.500.1032, 41143.500.1021, 41143.500.1020, 41143.500.787, 41143.500.788, 41143.500.774, 41143.500.773, 41143.500.581, 41143.500.563, 41143.500.558, 41143.500.541, 41143.500.540, 41143.500.580, 41143.500.757, 41143.500.561, 41143.500.557, 41143.500.560, 41143.500.521, 41143.500.520, 41143.500.2477, 41143.500.531, 41143.500.746, 41143.500.747, 41143.500.748, 41143.500.749, 41143.500.730, 41143.500.1010, 41143.500.2154, 41143.500.1011, 41143.500.1012, 41143.500.1090, 41143.500.2157, 41143.500.2159, 41143.500.2231, 41143.500.2166, 41143.500.1091, 41143.500.2171, 41143.500.1126, 41143.500.2176**

Собственици по данни от КРНИ:
1. **000565537, ОБЩИНА СИЛИСТРА**
Няма данни за идеалните части
Няма документ за собственост от 0000г.

Скица **№ 15-814060-09.08.2024 г.** издадена въз основа на заявление с входящ **№ 01-438416-09.08.2024 г.**

.....
Мирослава Вълкова Йоргова ОбА Силистра

Подписан с квалифициран електронен печат Geodesy Cartography and Cadastre Agency, E
DN: C=BG, L=Sofia, O=Geodesy Cartography and Cadastre Agency, OID.2.5.4.97=NTRBG-130362903, CN=Geodesy Cartography and Cadastre Agency

София 1618, кв Павлово, ул.Мусала №1
тел. 02/955 45 40, факс 02/955 53 33
ACAD@CADASTRE.BG • WWW.CADASTRE.BG

Носители на други вещни права по данни от КРНИ:
няма данни

Сгради, които попадат върху имота
няма данни за сгради

Скица **№ 15-814060-09.08.2024 г.** издадена въз основа на заявление с входящ **№ 01-438416-09.08.2024 г.**

.....
Мирослава Вълкова Йоргова ОбА Силистра

София 1618, кв.Павлово, ул.Мусала №1
тел. 02/955 45 40, факс: 02/955 53 33
ACAD@CADASTRE.BG - WWW.CADASTRE.BG

СЛУЖБА ПО ГЕОДЕЗИЯ, КАРТОГРАФИЯ И КАДАСТЪР - ГР. СИЛИСТРА
7500, ПОЩЕНСКА КУТИЯ 198, Ул. "ИЛИЯ БЛЪСКОВ" №1, ет.3, 086/822397; 821788,
silistra@cadastre.bg, БУЛСТАТ:130362903

СКИЦА НА ПОЗЕМЛЕН ИМОТ
№ 15-814053-09.08.2024 г.

Поземлен имот с идентификатор **41143.500.2146**

С. **Калипетрово**, общ. **Силистра**, обл. **Силистра**
По кадастралната карта и кадастралните регистри, одобрени със **Заповед РД-18-14/17.03.2010 г. на ИЗПЪЛНИТЕЛЕН ДИРЕКТОР НА АГКК**
Последно изменение на кадастралната карта и кадастралните регистри, засягащо поземления имот е със **Заповед 18-4911-10.05.2019 г. на НАЧАЛНИК НА СГКК - СИЛИСТРА**
Адрес на поземления имот: **с. Калипетрово, ул. РАШКО БЛЪСКОВ**
Площ: **52730 кв. м**
Трайно предназначение на територията: **Урбанизирана**
Начин на трайно ползване: **За второстепенна улица**

Координатна система КК2005



М 1:15000

Предишен идентификатор: **няма**
Номер по предходен план: **няма**

Скица **№ 15-814053-09.08.2024 г.** издадена въз основа на заявление с входящ **№ 01-438416-09.08.2024 г.**

.....
Мирослава Вълкова Йоргова ОбА Силистра

Подписан с квалифициран електронен печат Geodesy Cartography and Cadastre Agency, E
DN: C=BG, L=Sofia, O=Geodesy Cartography and Cadastre Agency, OID.2.5.4.97=NTRBG-130362903, CN=Geodesy Cartography and Cadastre Agency

София 1618, гр.Павлово, ул.Мусина №1
тел. 02/955 45 40 факс 02/955 53 33
ACAD@CADASTRE.BG • WWW.CADASTRE.BG

Съседи: **41143.500.2416, 41143.500.891, 41143.500.678, 41143.500.2420, 41143.500.892, 41143.500.2103, 41143.500.895, 41143.500.2104, 41143.500.877, 41143.500.887, 41143.500.886, 41143.500.885, 41143.500.884, 41143.500.1188, 41143.500.1189, 41143.500.2312, 41143.500.1190, 41143.500.1191, 41143.500.2147, 41143.500.1371, 41143.500.1372, 41143.500.1387, 41143.500.2107, 41143.500.1390, 41143.500.1391, 41143.500.1392, 41143.500.2111, 41143.500.2284, 41143.500.1393, 41143.500.1394, 41143.500.1395, 41143.500.1396, 41143.500.1397, 41143.500.2487, 41143.500.1415, 41143.500.1210, 41143.500.2117, 41143.500.2475, 41143.500.2591, 41143.500.2174, 41143.500.1220, 41143.500.1222, 41143.500.1223, 41143.500.1224, 41143.500.1226, 41143.500.2148, 41143.500.1429, 41143.500.1430, 41143.500.2218, 41143.500.1690, 41143.500.1689, 41143.500.1688, 41143.500.1687, 41143.500.1686, 41143.500.1685, 41143.500.2042, 41143.500.1681, 41143.500.1684, 41143.500.1680, 41143.500.1691, 41143.500.1683, 41143.500.1434, 41143.500.1679, 41143.500.1431, 41143.500.1678, 41143.500.1432, 41143.500.1437, 41143.500.1677, 41143.500.1676, 41143.500.2194, 41143.500.1435, 41143.500.1436, 41143.500.2186, 41143.500.2151, 41143.500.2153, 41143.500.2202, 41143.500.2210, 41143.500.559, 41143.500.2198, 41143.500.547, 41143.500.546, 41143.500.545, 41143.500.2206, 41143.500.544, 41143.500.2448, 41143.500.2450, 41143.500.543, 41143.500.322, 41143.500.542, 41143.500.323, 41143.500.324, 41143.500.540, 41143.500.2154, 41143.500.325, 41143.500.520, 41143.500.326, 41143.500.519, 41143.500.518, 41143.500.526, 41143.500.517, 41143.500.516, 41143.500.282, 41143.500.525, 41143.500.367, 41143.500.283, 41143.500.524, 41143.500.366, 41143.500.2152, 41143.500.368, 41143.500.500, 41143.500.369, 41143.500.501, 41143.500.370, 41143.500.2144, 41143.500.502, 41143.500.371, 41143.500.503, 41143.500.505, 41143.500.2149, 41143.500.353, 41143.500.504, 41143.500.352, 41143.500.350, 41143.500.506, 41143.500.507, 41143.500.351, 41143.500.508, 41143.500.345, 41143.500.2150, 41143.500.2469, 41143.500.2470, 41143.500.343, 41143.500.340, 41143.500.704, 41143.500.339, 41143.500.337, 41143.500.336, 41143.500.703, 41143.500.335, 41143.500.702, 41143.500.334, 41143.500.333, 41143.500.2136, 41143.500.701, 41143.500.332, 41143.500.700, 41143.500.699, 41143.500.205, 41143.500.496, 41143.500.495, 41143.500.494, 41143.500.191, 41143.500.2390, 41143.500.2134, 41143.500.190, 41143.500.2389, 41143.500.189, 41143.500.492, 41143.500.490, 41143.500.473, 41143.500.2137, 41143.500.472, 41143.500.488, 41143.500.487, 41143.500.2135, 41143.500.2359, 41143.500.484, 41143.500.469, 41143.500.468, 41143.500.2044, 41143.500.483, 41143.500.482, 41143.500.466, 41143.500.2223, 41143.500.480, 41143.500.2222, 41143.500.478, 41143.500.464, 41143.500.476, 41143.500.2341, 41143.500.462, 41143.500.2043, 41143.500.475, 41143.500.2201, 41143.500.474, 41143.500.460, 41143.500.2256, 41143.500.2606, 41143.500.2415, 41143.500.889, 41143.500.890**

Собственици по данни от КРНИ:
1. **000565537, ОБЩИНА СИЛИСТРА**
Няма данни за идеалните части
Няма документ за собственост

Носители на други вещни права по данни от КРНИ:
няма данни

Сгради, които попадат върху имота
няма данни за сгради

Скица **№ 15-814053-09.08.2024 г.** издадена въз основа на заявление с входящ **№ 01-438416-09.08.2024 г.**

.....
Мирослава Вълкова Йоргова ОбА Силистра

ОБЩИНА СИЛИСТРА

✉ ул. "Симеон Велики" № 33
7500 Силистра

☎(086) 82 42 43 **факс:**(086) 82 33 43
e-mail: mayor@silistra.bg www.silistra.bg

О-
Изх. № 33-00-49/04.12.2024 г.

До

Кметство Калипетрово

Община Силистра

Уважаеми Господин Кмете,

На основание чл. 4, ал. 2 от Наредбата за условията и реда за извършване на оценка на въздействието върху околната среда на инвестиционни предложения за строителство, дейности и технологии / ДВ бр. 25 / 2003 г.

Ви уведомява Вас и обществеността на с. Клаипетрово, община Силистра, че има инвестиционно предложение за: *Обект:"Основен ремонт на улична мрежа в населени места на Община Силистра", Подобект 15: "Основен ремонт на улична мрежа в с. Калипетрово", Етап 1. ул. "Рашко Блъсков" и Етап 2. ул. "Ново Петрово"*

Приложено предоставяме Ви обява, която да поставите на таблото в Кметство Калипетрово, Община Силистра за сведение на обществеността.

Моля да ни представите ваше становище, както и информация за наличие на Защитени територии и на елементи от Националната екологична мрежа и отстоянията им до площадката на инвестиционното предложение.

Декември, 2024 г.

АЛЕКСАНДЪР САБАНОВ
Кмет на Община Силистра

ОБЩИНА СИЛИСТРА
Изх. № 33-00-49/04.12.2020 г.
СИЛИСТРА

О Б Я В А

до заинтересованите лица и общественост

На основание чл. 4, ал. 2 от Наредбата за условията и реда за извършване на оценка на въздействието върху околната среда /ДВ бр.25/2003г, изм. доп. ДВ бр. 04/2012 г./ (Наредбата), Община Силистра

У В Е Д О М Я В АТ

всички заинтересовани физически и юридически лица, че има инвестиционно предложение за:

Обект:"Основен ремонт на улична мрежа в населени места на Община Силистра"
Подобект 15: "Основен ремонт на улична мрежа в с. Калипетрово"
ЕТАП 1. УЛ. "РАШКО БЛЪСКОВ"
ЕТАП 2. УЛ. "НОВО ПЕТРОВО"

Всички, които желаят да изразят мнения и становища могат да го направят писмено в Община Силистра, или в РИОСВ - Русе, бул."Придунавски" № 20 , П.К 26, гр. Русе пощенски код 7000.

Приложение: Уведомление за инвестиционно предложение

С уважение,

АЛЕКСАНДЪР САБАНОВ
Кмет на Община Силистра