ОБЩИНА СИЛИСТРА
Изх. № 33-00-53 | 04.12.24 г.
СИЛИСТРА

ДО

ДИРЕКТОРА НА

РИОСВ - РУСЕ

УВЕДОМЛЕНИЕ

за инвестиционно предложение

от Александър Сабанов- Кмет на Община Силистра ,

(име, адрес и телефон за контакт)

гр. Силистра, ул. "Симеон Велики" № 33, БУЛСТАТ 000565537

(седалище и единен идентификационнен номер на юридическото лице)

Пълен пощенски адрес: гр. Силистра, пощ.код 7500 ул. "Симеон Велики" № 33

Телефон, факс и ел. поща (e-mail): 086/ 824 - 243, 086/823 - 343 , mayor@silistra.bg

Управител или изпълнителен директор на фирмата - възложител:

Александър Сабанов- Кмет на Община Силистра

Лице за контакти: Теодор Великов- гл. експерт ЕООС при Община Силистра - 086/ 816 - 268

УВАЖАЕМИ Г- Н ДИРЕКТОР,

Уведомяваме Ви, че **Община Силистра** има следното **Инвестиционно предложение**:

Обект:"Основен ремонт на улична мрежа в населени места на Община Силистра"
Подобект 12: "Основен ремонт на улична мрежа в с. Бабук"
ЕТАП 1. УЛ. "ЛИЛИЯ" И УЛ. "ДОБРУДЖА"
ЕТАП 2. УЛ. "ТОДОР БОНЕВ"

Характеристика на инвестиционното предложение:

1. Резюме на предложението:

Настоящото инвестиционно предложение (ИП) е свързано с извършването на основен ремонт на улична мрежа в с. Бабук, по уличните платна на ул. „Лилия“, ул. „Добруджа“ и ул. „Тодор Бонев“, с цел преустановяване процеса на разрушаването им и гарантиране носимоспособността, равността и отводняването им от повърхностни води, както и безопасността при експлоатация.

Инвестиционното предложение разглежда:

Етап 1: ул.“Лилия“ и ул.“Добруджа“, първият участък е по ул.“Лилия“ от пресичането й при кръстовището с ул. „Дочо Михайлов“ и завършва на км 0+205 с пресичането й с ул.“Добруджа“. Вторият участък от трасето върви по ул.“Добруджа“ и завършва при кръстовището й с черен път. Дължината на проектният участък е 665,93 м.

Улицата е с асфалтова настилка, като габарита и е вариращ.

- от км 0+000 до км 0+367 ширина на пътната настилка е 5,00м с бордюри от двете страни и зелени тротоари зад тях.

- от км 0+367 до км 0+480 ширина на пътната настилка е 5,50м с бордюри от двете страни и зелени тротоари зад тях.

- от км 0+480 до км 0+665,93 ширина на пътната настилка е 6,00м с бордюри от двете страни и зелени тротоари зад тях.

Етап 2: ул.“Тодор Бонев“ от пресичането й при кръстовището с ул. „Дочо Михайлов“ и завършва на км 0+866,15 с пресичането й с ул.“Рила“. Дължината на проектният участък е 866,15 м.

Улицата е с асфалтова настилка, като габарита и е постоянен.

- от км 0+000 до км 0+866 ширина на пътната настилка е 5,00м с бордюри от двете страни и зелени тротоари зад тях.

Категория на обекта – 4-та

Клас на улиците – V клас

2. Описание на основните процеси, капацитет, обща използвана площ; необходимост от други свързани с основния предмет спомагателни или поддържащи дейности, в т.ч. ползване на съществуваща или необходимост от изграждане на нова техническа инфраструктура (пътища/улици, газопровод, електропроводи и др.), предвидени изкопни работи, предполагаема дълбочина на изкопите, ползване на взрив:

Етап 1: ул.“Лилия“ и ул.“Добруджа“:

Поради лошото състояние на съществуващата настилка, по целия участък е предвидено да се изпълни локален ремонт. Новата пътна настилка е оразмерена за осово натоварване 10,0 т/ос и категория на натоварването - Леко. Предложената пътна конструкция е със следните пластове:

- асфалтова смес за горен пласт (износващ пласт) Тип А с постоянна дебелина 4см
- асфалтова смес за долен пласт (биндер) на покритието с дебелина min 6см
- трошен камък с непрекъсната зърнометрия h=35см

Последователност на дейностите при локални ремонти

1. ***Разваляне на компрометираните асфалтови и трошенокаменни пластове и изкопаване до долен ръб нова настилка в зоните на локалните ремонти.***
2. ***Уплътняване с тежък валяк.***
3. ***Полагане на несортиран трошен камък(0/63) с непрекъсната зърнометрия E=350MPa h=35см в зоните на локални ремонти.***
4. ***Уплътняване с тежък валяк на пластове.***
5. ***Полагане на първи битумен разлив.***
6. ***Полагане на долен пласт на покритието (биндер) мин.6см(в уплътнено състояние).***
7. ***Уплътняване с валяк.***
8. ***Полагане на втори битумен разлив.***
9. ***Полагане на плътен асфалтобетон тип А, с дебелина 4 см(в уплътнено състояние) .***
10. ***Уплатняване с валяк.***

Етап 2: ул. „Тодор Бонев“ : *Рехабилитация – от км 0+000 до км 0+174*

След извършване на технологичното фрезоване и изпълнението на предварителните ремонти, за възстановяване на експлоатационното състояние на настилката се полагат два асфалтови пласта:

- асфалтова смес за горен пласт (износващ пласт) Тип А с постоянна дебелина 4см
- асфалтова смес за долен пласт (биндер) на покритието с дебелина min 6см

Последователност на дейностите при рехабилитация

1. ***Фрезоване на съществуващата асфалтова настилка там, където е необходимо.***
2. ***Полагане на втори битумен разлив.***
3. ***Полагане на долен пласт на покритието (биндер) мин.6см(в уплътнено състояние).***
4. ***Уплътняване с валяк.***
5. ***Полагане на втори битумен разлив.***
6. ***Полагане на плътен асфалтобетон тип А, с дебелина 4 см(в уплътнено състояние) .***
7. ***Уплътняване с валяк.***

В проектът се предвижда подмяна на всички бордюри с нови бетонови бордюри 15/25/50см.

В зоната на подходи към къщи и рампи за гаражи, новите бордюри да се монтират легнали.

3. Връзка с други съществуващи и одобрени с устройствен или друг план дейности в обхвата на въздействие на обекта на инвестиционното предложение, необходимост от издаване на съгласувателни/разрешителни документи по реда на специален закон, орган по одобряване/разрешаване на инвестиционното предложение по реда на специален закон:

Ивестиционното предложение следва да бъде съгласувано с РЗИ – Силистра, ВиК ЕООД гр. Силистра., ПБЗН, ОД на МВР.

4. Местоположение:

Улиците предмет на разработката се намират на територията на с. Бабук, общ. Силистра, обл. Силистра, в централната част на селото. Проекта разглежда Етап 1: първият участък е по ул."Лилия" от пресичането й при кръстовището с ул. „Дочо Михайлов" и завършва на км 0+205 с пресичането й с ул."Добруджа". Вторият участък от трасето върви по ул."Добруджа" и завършва при кръстовището й с черен път. Етап 2: ул."Тодор Бонев" от пресичането й при кръстовището с ул. „Дочо Михайлов" и завършва на км 0+866,15 с пресичането й с ул."Рила".

5. Природни ресурси, предвидени за използване по време на строителството и експлоатацията:

Не се изискват допълнително да се разкрият природни ресурси.

6. Очаквани вещества, които ще бъдат емитирани от дейността, в т.ч. приоритетни и/или опасни, при които се осъществява или е възможен контакт с води:

С изпълнението на предвидените дейности в процеса на СМР по ИП не се очаква да бъдат отделени опасни вещества в т.ч и във водите.

7. Очаквани общи емисии на вредни вещества във въздуха по замърсители:

В хода на изпълнение на предвидените СМР основните емисии на площадката ще са от строителните дейности и от използваната техника. Не се очакват други вредни емисии във въздуха от реализацията на инвестиционното намерение.

8. Отпадъци, които се очаква да се генерират, и предвиждания за тяхното третиране:

Отпадъците, които се очаква да се генерират в резултат от строителните дейности, по вид и количество са представени, съгласно Приложение № 1 към чл.5, ал.1 от Наредба № 2 / 2014 г. за класификация на отпадъците. Отпадъците от строителните дейности ще се генерират еднократно, само за периода на изграждане на обекта. При осъществяването на СМР ще се генерират основно строителни отпадъцис код:

- 17 01 01 - бетон;

- 17 03 02 - асфалтови смеси съдържащи други вещества, различни от упоменатите в код 17 03 01

- 17 05 04 – почва и камъни различни от упоменатите в код 17 05 03;

Генерираните от обектите строителни отпадъци ще се събират и съхраняват разделно по вид на строотелната площадка. Тяхното управление ще бъде съгласувано с План за управление на отпадъците.

9. Отпадъчни води:

Не се очакват формиране на отпадни води.

Прилагам:

1. Документи, доказващи уведомяване на съответната община, район и кметство на засегнатото население /копие от писма и обява/, съгласно изискванията на чл.4, ал. 2 на Наредбата за условията и реда за извършване на оценка на въздействието върху околната среда..

2. Обзорна ситуация ул. „Лилия“ и ул. „Добруджа“, с. Бабук, общ. Силистра

3. Обзорна ситуация ул. „Тодор Бонев“ , с. Бабук, общ. Силистра.

Дата: 04.12.2024 г.

Уведомител: .....

(подпис)

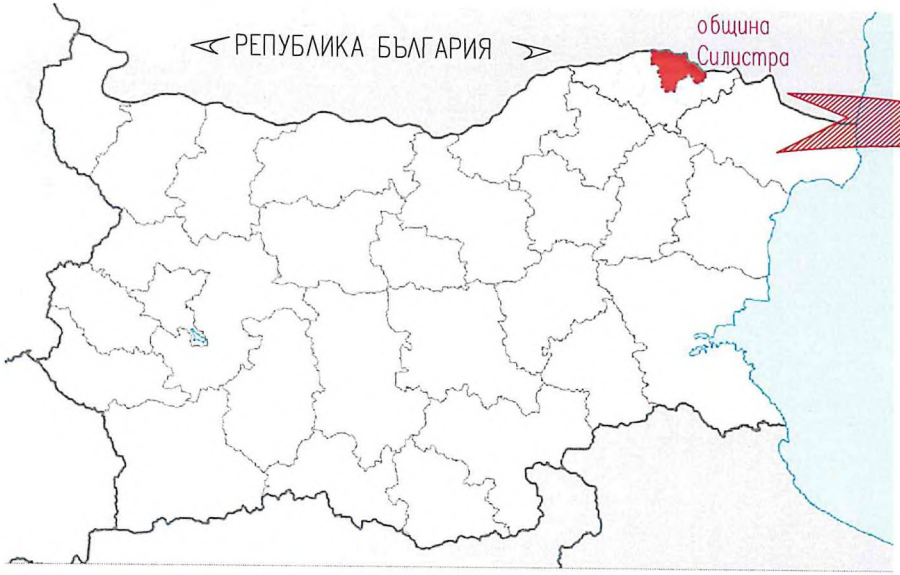

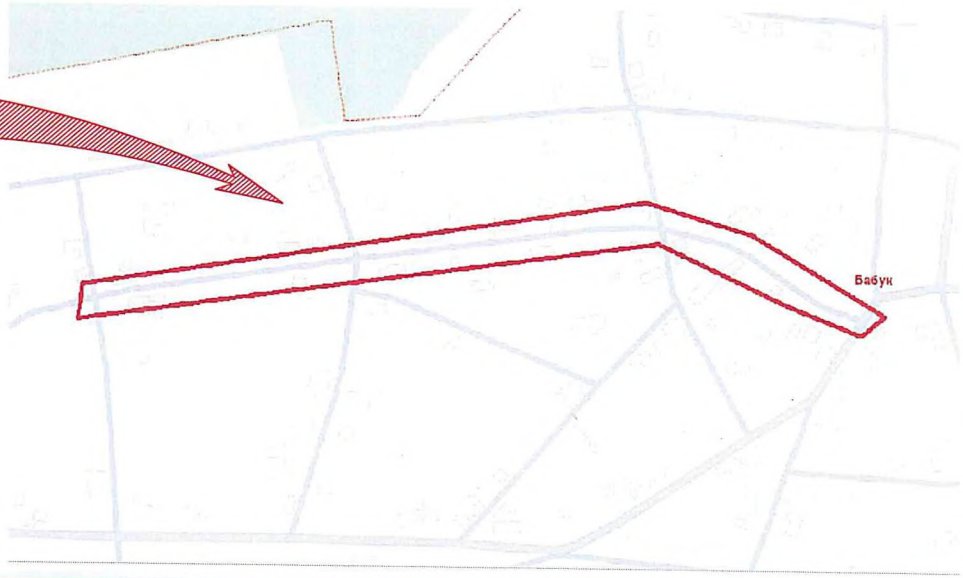



ВЪЗЛОЖИТЕЛ: ОБЩИНА СИЛИСТРА

/Подпис: ...../

СЪГЛАСУВАЛИ	Части	Име и Фамилия	Подпис
	Геодезия:	инж.М.Димиева	
	Орг.и без. на движ.:	инж.Д.Грозденина	
	ПБЗ:	инж.И.Стаков	

Проектант:
/Част Пътна/
/Подпис–инж.М.Иванова/

Представител на Изпълнителя:
/Подпис–д-р инж.Петко Николов/

ВЪЗЛОЖИТЕЛ: ОБЩИНА СИЛИСТРА
Адрес:гр.Силистра; ул."Симеон Велики"N33;ПК7500;
тел: (086)824243, факс: (086)823343; e-mail: mayor@silistra.bg

ИЗПЪЛНИТЕЛ: ДЗЗД"СИЛИСТРА ПРОДЖЕКТ 2024"
Адрес:гр.Русе , ПК 7000, Русе, ул „Олимпи Панов" N14
GSM: 082/820063; e-mail: office@pating.bg/proekt@pating.bg

ТОЗИ ЧЕРТЕЖ Е ПОД ЗАКРИЛА НА ЗАКОНА ЗА АВТОРСКОТО ПРАВО И СРОДНИТЕ МУ ПРАВА. ЗАБРАНЕНА Е ВСЯКА ДРУГА НЕГОВА ИЗПОЛЗБА И РАЗМНОЖАВАНЕ ИЗВЪН ПРЕДНАЗНАЧЕНИЕТО МУ БЕЗ ИЗРИЧНОТО СЪГЛАСИЕ НА АВТОРА И БЕЗ НАСТОЯЩАТА ТИТУЛНА СТРАНИЦА.

Рамково споразумение	ФАЗА	МАЩАБ
N2024–У–141 11.07.2024г.	РП	1:500

ОБЕКТ: Основен ремонт на улична мрежа в населени места на Община Силистра
ПОДОБЕКТ: Основен ремонт на улична мрежа в с. Бабук
Улица: ул.Тодор Бонев от км 0+000 до км 0+866
СЪДЪРЖАНИЕ: Обзорна ситуация – ул. Тодор Бонев

/2024
ЛИСТ N
ОС–ПО12–Е 2
–02–01–01

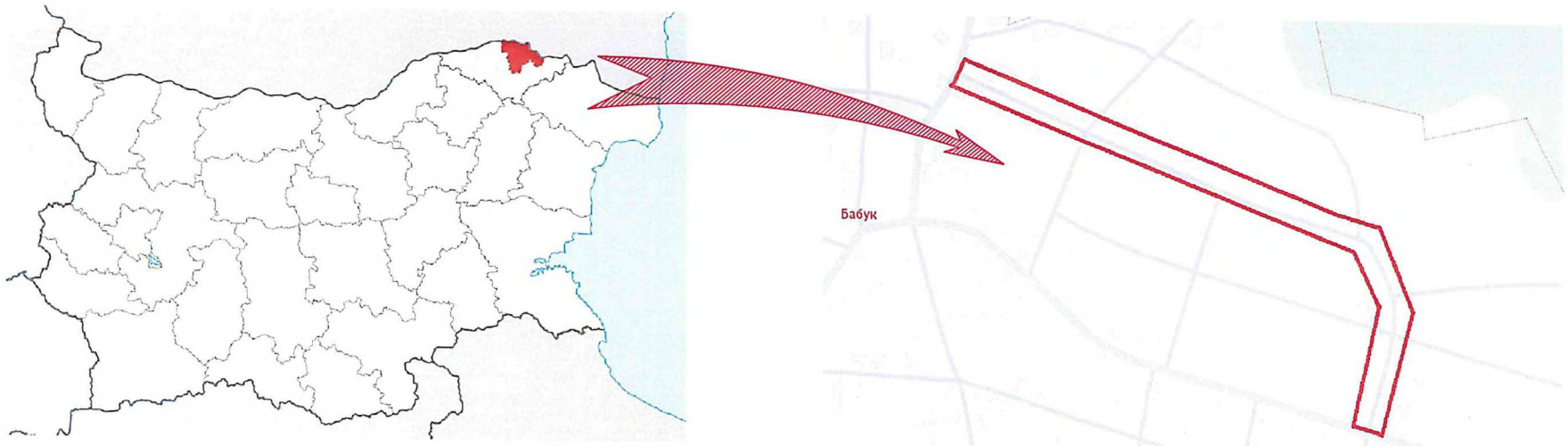



ВЪЗЛОЖИТЕЛ: ОБЩИНА СИЛИСТРА

/Подпис: ...../

	Части	Име и Фамилия	Подпис
СЪГЛАСУВАЛИ	Геодезия	инж.М.Димиева	
	Организация на движ.	инж.Д.Грозденина	
	ПБЗ	инж.И.Стаяков	

Проектант:
/Част Пътна/
/Подпис–инж.Д.Грозденина/

Представител на Изпълнителя:
/Подпис–д-р инж.Петко Николов/

СИЛИСТРА ПРОДЖЕКТ 2024 РУСЕ ДЗЗД

ВЪЗЛОЖИТЕЛ: ОБЩИНА СИЛИСТРА
Адрес: гр.Силистра; ул."Симеон Велики"N33; ПК7500;
тел: (086)824243, факс: (086)823343; e-mail: mayor@silistra.bg

ИЗПЪЛНИТЕЛ: ДЗЗД"СИЛИСТРА ПРОДЖЕКТ 2024"
Адрес: гр.Русе , ПК 7000, Русе, ул. „Олимпи Панов" N14
GSM: 082/820063; e-mail: office@pating.bg/proekt@pating.bg

ТОЗИ ЧЕРТЕЖ Е ПОД ЗАКРИЛА НА ЗАКОНА ЗА АВТОРСКОТО ПРАВО И СРОДНИТЕ МУ ПРАВА. ЗАБРАНЕНА Е ВСЯКА ДРУГА НЕГОВА УПОТРЕБА И РАЗМНОЖЕНИЕ ИЗВЕН ПРЕДНАЗНАЧЕНИЕ МУ БЕЗ ИЗРИЧНОТО СЪГЛАСИЕ НА АВТОРА И БЕЗ НАСТОЯЩАТА ТИТУЛНА СТРАНИЦА.

Рамково споразумение
N2024–У–141
11.07.2024г.

ФАЗА	МАЩАБ
РП	

ОБЕКТ: Основен ремонт на улична мрежа в населени места на Община Силистра
ПОДОБЕКТ: Основен ремонт на улична мрежа в с. Айдемир
Улица: ул. Зелена морава от км 0+000 до км 1+187
СЪДЪРЖАНИЕ: Обзорна ситуация на ул. Лилия и ул. Добруджа

/2024
ЛИСТ N
ОС–ПО4 –Е1
–02–02–05

ОБЩИНА СИЛИСТРА

✉ ул. "Симеон Велики" № 33
7500 Силистра

☎(086) 82 42 43 **факс:**(086) 82 33 43
e-mail: mayor@silistra.bg www.silistra.bg

ОІ
Изх. 33-00-53/04.12.2024 г.

До

Кметство Бабук

Община Силистра

Уважаеми Господин Кмете,

На основание чл. 4, ал. 2 от Наредбата за условията и реда за извършване на оценка на въздействието върху околната среда на инвестиционни предложения за строителство, дейности и технологии / ДВ бр. 25 / 2003 г.

Ви уведомява Вас и обществеността на с. Бабук, община Силистра, че има инвестиционно предложение за: *Обект:"Основен ремонт на улична мрежа в населени места на Община Силистра", Подобект 12: "Основен ремонт на улична мрежа в с. Бабук", ЕТАП 1. УЛ. "ЛИЛИЯ" И УЛ. "ДОБРУДЖА" и ЕТАП 2. УЛ. "ТОДОР БОНЕВ"*

Приложено предоставяме Ви обява, която да поставите на таблото в Кметство Бабук, Община Силистра за сведение на обществеността.

Моля да ни представите ваше становище, както и информация за наличие на Защитени територии и на елементи от Националната екологична мрежа и отстоянията им до площадката на инвестиционното предложение.

Декември, 2024 г.

АЛЕКСАНДЪР АБАНОВ
Кмет на Общин[illegible]тра

ОБЩИНА СИЛИСТРА
Изх. № 33-00-53/04.12.24 г.
СИЛИСТРА

О Б Я В А

до заинтересованите лица и общественост

На основание чл. 4, ал. 2 от Наредбата за условията и реда за извършване на оценка на въздействието върху околната среда /ДВ бр.25/2003г, изм. доп. ДВ бр. 04/2012 г./ (Наредбата), Община Силистра

У В Е Д О М Я В АТ

всички заинтересовани физически и юридически лица, че има инвестиционно предложение за:

Обект:"Основен ремонт на улична мрежа в населени места на Община Силистра"
Подобект 12: "Основен ремонт на улична мрежа в с. Бабук"
ЕТАП 1. УЛ. "ЛИЛИЯ" И УЛ. "ДОБРУДЖА"
ЕТАП 2. УЛ. "ТОДОР БОНЕВ"

Всички, които желаят да изразят мнения и становища могат да го направят писмено в Община Силистра, или в РИОСВ - Русе, бул."Придунавски" № 20 , П.К 26, гр. Русе пощенски код 7000.

Приложение: Уведомление за инвестиционно предложение

С уважение,

АЛЕКСАНДЪР САБАНОВ
Кмет на Община Силистра