Приложение № 6 към чл. 6, ал. 1

(Ново - ДВ, бр. 12 от 2016 г., в сила от 12.02.2016 г., изм. - ДВ, бр. 3 от 2018 г., изм. - ДВ, бр. 31 от 2019 г., в сила от 12.04.2019 г.)

Министерство на Околната Среда и Водите
Регионална инспекция - гр. Русе
Вх. № ...АО-3821-(5)...
Получен на 29.09.20..21.....г.

ДО

МИНИСТЪРА НА ОКОЛНАТА

СРЕДА И ВОДИТЕ

или

ДИРЕКТОРА НА РИОСВ

гр.РУСЕ

ИСКАНЕ

за преценяване на необходимостта от извършване на оценка на въздействието върху околната среда (ОВОС)

от ДИМИТРИНА БОГДАНОВА НИКОЛОВА

с.КАЛИПЕТРОВО, общ.СИЛИСТРА, ул.”ОРЕХОВА“ 17, моб.тел. 0892207872,

(име, адрес и телефон за контакт)

с.КАЛИПЕТРОВО, общ.СИЛИСТРА, ул.”ОРЕХОВА“ 17

(седалище)

Пълен пощенски адрес:

с.КАЛИПЕТРОВО, общ.СИЛИСТРА, ул.”ОРЕХОВА“ 17

Телефон, факс и ел. поща (e-mail): 0892207872, agronikoloviood@gmail.com

Управител или изпълнителен директор на фирмата възложител:

„АГРО-НИКОЛОВИ“ ООД

Лице за контакти:

ДИМИТРИНА БОГДАНОВА НИКОЛОВА

УВАЖАЕМИ Г-Н/Г-ЖО МИНИСТЪР/

ДИРЕКТОР,

Моля да ми бъде издадено решение за преценяване на необходимостта от извършване на ОВОС за инвестиционно предложение *"Монтаж на модулна станция за дизелово гориво"*

Инвестиционното предложение е ново и по своята същност представлява монтаж на готова модулна станция с обем 8м3, за зареждане на дизелово гориво за собствени нужди.

На станцията ще се зарежда с гориво селскостопанската техника, собственост на инвеститора по време на земеделските кампании.

(посочва се характерът на инвестиционното предложение, в т.ч. дали е за ново инвестиционно предложение и/или за разширение или изменение на инвестиционно предложение съгласно приложение № 1 или приложение № 2 към ЗООС)

Прилагам:

1. Информацията по приложение № 2 към чл. 6 от Наредбата за условията и реда за извършване на оценка на въздействието върху околната среда - един екземпляр на хартиен носител и един екземпляр на електронен носител.
2. Информация за датата и начина на заплащане на дължимата такса по Тарифата.
3. Оценка по чл. 99а от ЗООС (в случаите по чл. 118, ал. 2 от ЗООС) - един екземпляр на хартиен носител и един екземпляр на електронен носител.
4. Информация и оценка по чл. 99б, ал. 1 от ЗООС (в случаите по чл. 109, ал. 4 от ЗООС) - един екземпляр на хартиен носител и един екземпляр на електронен носител.

0 Желая решението да бъде издадено в електронна форма и изпратено на посочения адрес на електронна поща.

0 Желая да получавам електронна кореспонденция във връзка с предоставяната услуга на посочения от мен адрес на електронна поща.

0 Желая решението да бъде получено чрез лицензиран пощенски оператор.

Дата: 28.09.2021 ..... Уведомител: Заличено на основание чл. 2, ал, 1 от ЗЗЛД

...Калипетрово...

(подпис)

Приложение № 2 към чл. 6

(Изм. - ДВ, бр. 3 от 2006 г., изм. и доп. - ДВ, бр. 3 от 2011 г., изм. и доп. - ДВ, бр. 12 от 2016 г., в сила от 12.02.2016 г., изм. - ДВ, бр. 3 от 2018 г., изм. - ДВ, бр. 31 от 2019 г., в сила от 12.04.2019 г.)

Информация за преценяване на необходимостта от ОВОС

I. Информация за контакт с възложителя:

1. Име, постоянен адрес, търговско наименование и седалище:

„АГРО-НИКОЛОВИ“ ООД-с.КАЛИПЕТРОВО, общ.СИЛИСТРА, ул.”ОРЕХОВА“ 17

2. Пълен пощенски адрес:

с.КАЛИПЕТРОВО, общ.СИЛИСТРА, ул.”ОРЕХОВА“ 17

3. Телефон, факс и e-mail:

0892207872, agronikoloviood@gmail.com

4. Лице за контакти:

ДИМИТРИНА БОГДАНОВА НИКОЛОВА

II. Резюме на инвестиционното предложение:

1.Характеристики на инвестиционното предложение:

а) размер, засегната площ, параметри, мащабност, обем, производителност, обхват, оформление на инвестиционното предложение в неговата цялост;

Компактната модулна инсталация за светли горива от типа MSSG се състои от двойностенен стоманен резервоар за гориво с обем 8м3, като на обща рама с него са монтирани колонка за зареждане на гориво, пълнеща точка, пожарогасителна уредба, нивомерна система, вентилационна тръба с огнепреградител, тръбна разводка за връщане на парите при „голямото“ и „малкото“ дишане на резервоара, ел.табло с аварийна блокировка.

Модулът се монтира в ПИ с идент. 41143.503.159 в местността ”Дядо Енев кулак”, в землището на с.Калипетрово, общ.Силистра, върху бетонова площадка с площ до 10м2, с помощта на анкери.

Площта на целия имот е 8355m2 и се използва за производствени и складови дейности.

Значението на ИП е с изключително локален и ограничен характер, отнасящ се до стопанските нужди на инвеститора.

б) взаимовръзка и кумулиране с други съществуващи и/или одобрени инвестиционни предложения:

НЯМА

в) използване на природни ресурси по време на строителството и експлоатацията на земните недра, почвите, водите и на биологичното разнообразие;

По време на строителството, свързано с изграждане на бетоновата площадка, върху която ще се монтира модулът, ще се използват обичайните строителни материали-желязо за армировка, подложка от чакъл (около 2,5м3), бетон от бетонов възел (около 1м3), дървен материал за кофражиране.

Очаквана дълбочина на изкопите при строителство на площадката – 30см, като отнетият хумусен слой ще се използва за оформление на наличните зелени площи в имота.

По време на експлоатация ще се използва електрическа енергия за задвижване помпения агрегат на модула.

г) генериране на отпадъци - видове, количества и начин на третиране, и отпадъчни води;

Минимални количества отпадъци се очакват по време на строителството при изграждане на площадката върху която се монтира модулът

строително желязо – до 0,5кг

дървесни отпадъци при кофражиране – до 0,01м3

Тези отпадъци ще се събират разделно и ще се депонират в съответните депа за строителни отпадъци.

д) замърсяване и вредно въздействие; дискомфорт на околната среда;

Модулът е с двойностенен резервоар. Пространството между двата съда е свързано с разширителен съд с незамръзваща течност със скала, по която се следи за евентуален пробив на вътрешния резервоар. Тази система гарантира, че дори и при пробив на вътрешния резервоар, разлив на гориво е невъзможен.

Независимо, че модулът е предвиден за съхранение и зареждане само на дизелово гориво, той е оборудван с тръбопроводна система, която връща

изпаренията при пълненето на резервоара в зареждащата го автоцистерна,а при зареждането на селскостопанската техника - обратно в резервоара.

По тези причини не се очакват емисии на вредни вещества в атмосферата.

При изграждането и експлоатацията на инвестиционното намерение няма да се генерират отпадни води. Повърхностните води по бетоновата площадка ще се отвеждат чрез подходящи наклони към отводнителната площадкова система на имота.

е) риск от големи аварии и/или бедствия, които са свързани с инвестиционното предложение;

Няма

ж) рисковете за човешкото здраве поради неблагоприятно въздействие върху факторите на жизнената среда по смисъла на § 1, т. 12 от допълнителните разпоредби на Закона за здравето.

Обектът се изгражда извън населено място, в промишлена зона с ниска степен на обитаемост.

Експлоатацията на обекта няма да доведе до неблагоприятно въздействие върху факторите на жизнената среда.

По време на строителство за период от една седмица е възможно нарушаване на шумовия комфорт, предимно на строителните работници.

ИЗТОЧНИК НА ШУМ	***НИВО, [dB/A]***
Шум от удари	*100*
Багер	*85*
Товарни камиони	*85*

2. Местоположение на площадката, включително необходима площ за временни дейности по време на строителството.

ПИ с идент. 41143.503.159 в местността "Дядо Енев кулак", в землището на с.Калипетрово, общ.Силистра.

Бетоновата площадка се изгражда на място удобно за спиране и зареждане на селскостопанската техника, съобразено с противопожарните изисквания, и без нарушаване на вътрешно обектовата пътна инфраструктура.

За временни дейности по време на строителството няма да са необходими допълнителни площи, тъй като самото строителство е в

изключително малък обем и необходимите материали ще се влагат в обекта директно, без предварително складиране.

3. Описание на основните процеси (по проспектни данни), капацитет, включително на съоръженията, в които се очаква да са налични опасни вещества от приложение № 3 към ЗООС.

Компактната модулна инсталация за светли горива от типа MSSG се състои от двойностенен стоманен резервоар за дизелово гориво с обем 8м3, като на обща рама с него са монтирани колонка за зареждане на гориво, пълнеща точка, пожарогасителна уредба, нивомерна система, вентилационна тръба с огнепреградител, тръбна разводка за връщане на парите при „голямото“ и „малкото“ дишане на резервоара, ел.табло с аварийна блокировка. Инсталирана ел.мощност-0,75kW.

4. Схема на нова или промяна на съществуваща пътна инфраструктура.

Не се предвижда промяна на съществуваща пътна инфраструктура, или изграждане на нова

5. Програма за дейностите, включително за строителство, експлоатация и фазите на закриване, възстановяване и последващо използване.

Предвижда се дейностите по реализация на ИП да се осъществят със следната продължителност:

-изготвяне на проект – 2 месеца;

-съгласуване на проект – 1 месец

-разрешение на стоеж – 1 месец;

-изпълнение на строителството – 2 седмици;

-издаване на разрешение за ползване на обекта – 3 месеца

Засега инвеститорът не е заявил развиването в бъдеще на други дейности на територията на обекта.

На този етап не е разработена и не е предвидена програма за прекратяване дейността в обекта след пускането му в експлоатация.

6. Предлагани методи за строителство.

Строителството (изграждането на бетоноваа площадка, върху която се монтира модулът) ще бъде монолитно и ще се използват всички съвременни и най-добри утвърдени строителни материали и практики в страната.

Дълбочина на изкопа – около 0,3м.

Не се изисква извършването на взривявания при извършването на изкопните работи и специални укрепвания. Няма данни за наличие на свлачищни и

срутещни процеси и заблатяване и не се налага извършването на укрепителни мероприятия.

7. Доказване на необходимостта от инвестиционното предложение.

Инвестиционната инициатива е обусловена от следните фактори:

- Наличие на собствен имот;

- Използване на гориво за производствени нужди на по-ниска цена при закупуване на едро;

- Осигуряване на по-висока степен на независимост по отношение използването на течните горива;

- Не се засягат горски, ценни степни или влажни съобщества;

- Не се засягат пасища използвани за гнездене и за кацане и почивка по време на миграция на птиците;

- Не се засягат стойностни плодородни земеделски земи;

- Няма да повлияе на защитени територии и да разкъса мрежата от защитени зони;

- Отдаленост от други обекти, изискващи зона за здравна защита;

8. План, карти и снимки, показващи границите на инвестиционното предложение, даващи информация за физическите, природните и антропогенните характеристики, както и за разположените в близост елементи от Националната екологична мрежа и най-близко разположените обекти, подлежащи на здравна защита, и отстоянията до тях.

Имотът не попада в границите на защитена територия по смисъла на ЗЗТ или в границите на защитена зона по смисъла на ЗБР.

Най-близо разположената защитена територия от типа защитената местност е „Меджит табия" (код в регистъра 412), отстояща от обекта на разстояние около 3,8км.

Най-близо разположената защитена зона е Лудогорие-Сребърна (код в *регистъра BG0000169). Части от нейни територии са на отстояние 300м от обекта.*

9. Съществуващо земеползване по границите на площадката или трасето на инвестиционното предложение.

НЯМА

10. Чувствителни територии, в т.ч. чувствителни зони, уязвими зони, защитени зони, санитарно-охранителни зони около водоизточниците и съоръженията за питейно-битово водоснабдяване и около водоизточниците на минерални води, използвани за лечебни, профилактични, питейни и хигиенни нужди и др.; Национална екологична мрежа.

Обектът не попада в санитарно-охранителната зона на водоизточници за питейно-битово водоснабдяване. В близост няма чувствителни територии

11. Други дейности, свързани с инвестиционното предложение (например добив на строителни материали, нов водопровод, добив или пренасяне на енергия, жилищно строителство).

НЯМА

12. Необходимост от други разрешителни, свързани с инвестиционното предложение.

НЕ

III. Местоположение на инвестиционното предложение, което може да окаже отрицателно въздействие върху нестабилните екологични характеристики на географските райони, поради което тези характеристики трябва да се вземат под внимание, и по-конкретно:

1. съществуващо и одобрено земеползване;
Имотът, в който ще се реализира ИП не засяга земеползването в района

2. мочурища, крайречни области, речни устия;
Имотът, в който ще се реализира ИП не се намира в близост до мочурища, крайречни области, речни устия

3. крайбрежни зони и морска околна среда;
Имотът, в който ще се реализира ИП не се намира в близост до крайбрежни зони и морска околна среда

4. планински и горски райони;
Имотът, в който ще се реализира ИП не е в планински и горски район

5. защитени със закон територии;
Имотът, в който ще се реализира ИП не се намира в защитена със закон територия

6. засегнати елементи от Националната екологична мрежа;
7. *Имотът, в който ще се реализира ИП не засяга елементи от Националната екологична мрежа*

8. ландшафт и обекти с историческа, културна или археологическа стойност;
Имотът, в който ще се реализира ИП не засяга ландшафт и обекти с историческа, културна и археологическа стойност

9. територии и/или зони и обекти със специфичен санитарен статут или подлежащи на здравна защита.
Имотът, в който ще се реализира ИП не засяга територии и/или зони и обекти със специфичен санитарен статут или подлежащи на здравна защита

IV. Тип и характеристики на потенциалното въздействие върху околната среда, като се вземат предвид вероятните значителни последици за околната среда вследствие на реализацията на инвестиционното предложение:

1. Въздействие върху населението и човешкото здраве, материалните активи, културното наследство, въздуха, водата, почвата, земните недра, ландшафта, климата, биологичното разнообразие и неговите елементи и защитените територии.

   Не се очаква

2. Въздействие върху елементи от Националната екологична мрежа, включително на разположените в близост до инвестиционното предложение.

   Не се очаква

3. Очакваните последици, произтичащи от уязвимостта на инвестиционното предложение от риск от големи аварии и/или бедствия.

   Същността на самото ИП изключва то да е предпоставка и да създава риск от възникване на големи аварии и бедствия.

4. Вид и естество на въздействието (пряко, непряко, вторично, кумулативно, краткотрайно, средно- и дълготрайно, постоянно и временно, положително и отрицателно).

   Вероятност от въздействие на ИП върху околната среда е при възникване на евентуална авария-т.е. въздействието би било временно, вторично и отрицателно.

5. Степен и пространствен обхват на въздействието - географски район; засегнато население; населени места (наименование, вид - град, село, курортно селище, брой на населението, което е вероятно да бъде засегнато, и др.).

   ИП се реализира в близост до с.Калипетрово, общ.Силистра. Население – около 4000 души.

6. Вероятност, интензивност, комплексност на въздействието.

   Вероятност, интензивност и комплексност на евентуално въздействие върху околната среда – ниски.

7. Очакваното настъпване, продължителността, честотата и обратимостта на въздействието.

   Продължителността на въздействието на ИП е за срока от неговото пускане в експлоатация до края на съществуването му. Вероятност за обратимост на въздействието няма.

8. Комбинирането с въздействия на други съществуващи и/или одобрени инвестиционни предложения.

   НЯМА

9. Възможността за ефективно намаляване на въздействията.

При правилна експлоатация и поддържане на системите на модула в изправност, не се очакват отрицателни въздействия върху околната сред

10. Трансграничен характер на въздействието.

НЯМА

11. Мерки, които е необходимо да се включат в инвестиционното предложение, свързани с избягване, предотвратяване, намаляване или компенсиране на предполагаемите значителни отрицателни въздействия върху околната среда и човешкото здраве.

Същността на самото ИП не предполага значимо отрицателно въздействие върху околната среда и човешкото здраве.

Въпреки това, модулната станция за светли горива, фабрично е оборудвана със съответните системи за предотвратяване на евентуални аварии, в следствие, на които да се окаже незначително и ограничено въздействие върху околната среда и човешкото здраве. А именно:

- Модулът е с двойностенен резервоар. Пространството между двата съда е свързано с разширителен съд с незамръзваща течност със скала, по която се следи за евентуален пробив на вътрешния резервоар. Тази система гарантира, че дори и при пробив на вътрешния резервоар, разлив на гориво е невъзможен.

-Независимо, че модулът е предвиден за съхранение и зареждане само на дизелово гориво, той е оборудван с тръбопроводна система, която връща изпаренията при пълненето на резервоара в зареждащата го автоцистерна и при зареждането на селскостопанската техника - обратно в резервоара.

-Ел.табло с аварийна блокировка;

-Пожарогасителна система'

-Високочувствителна нивомерна система, която сигнализира при препълване или при загуба и на минимално количество гориво

V. Обществен интерес към инвестиционното предложение.

Няма и не се очаква

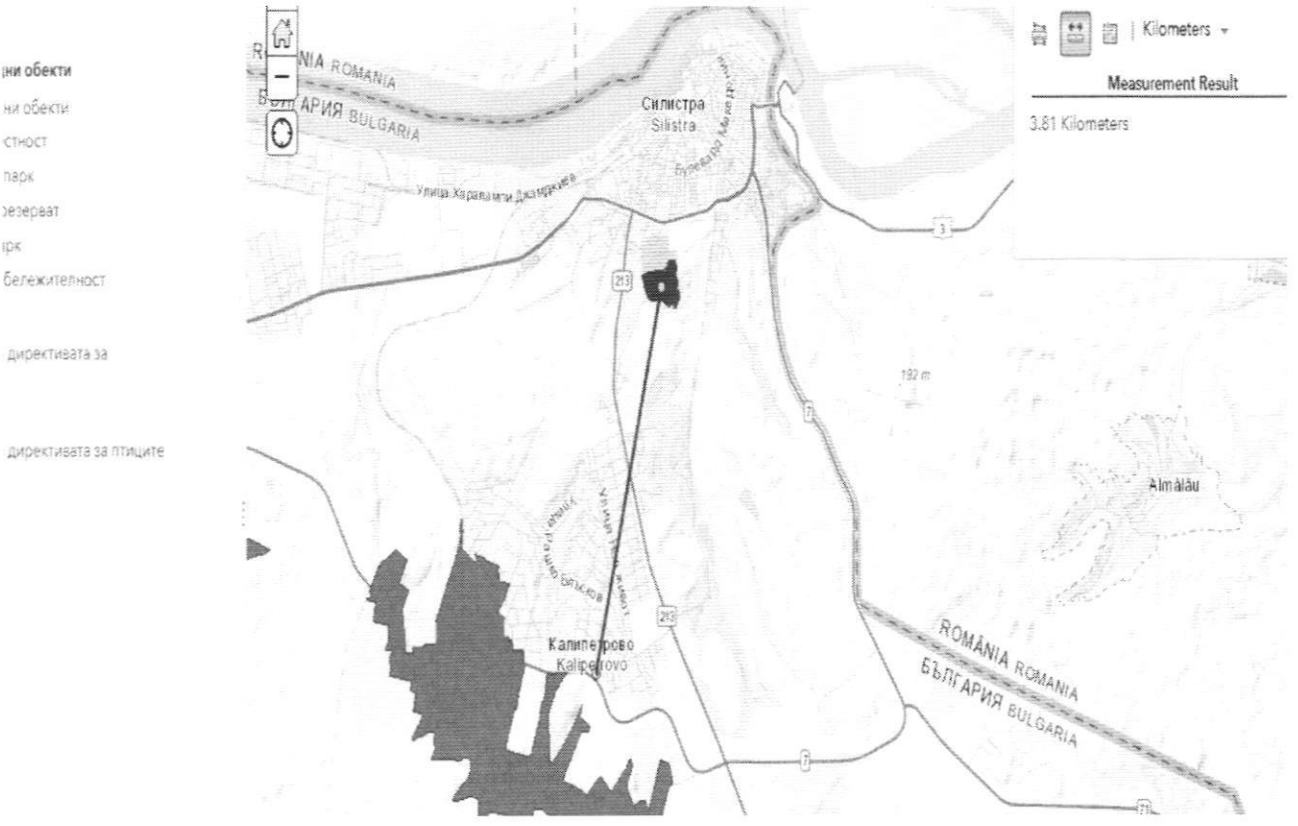

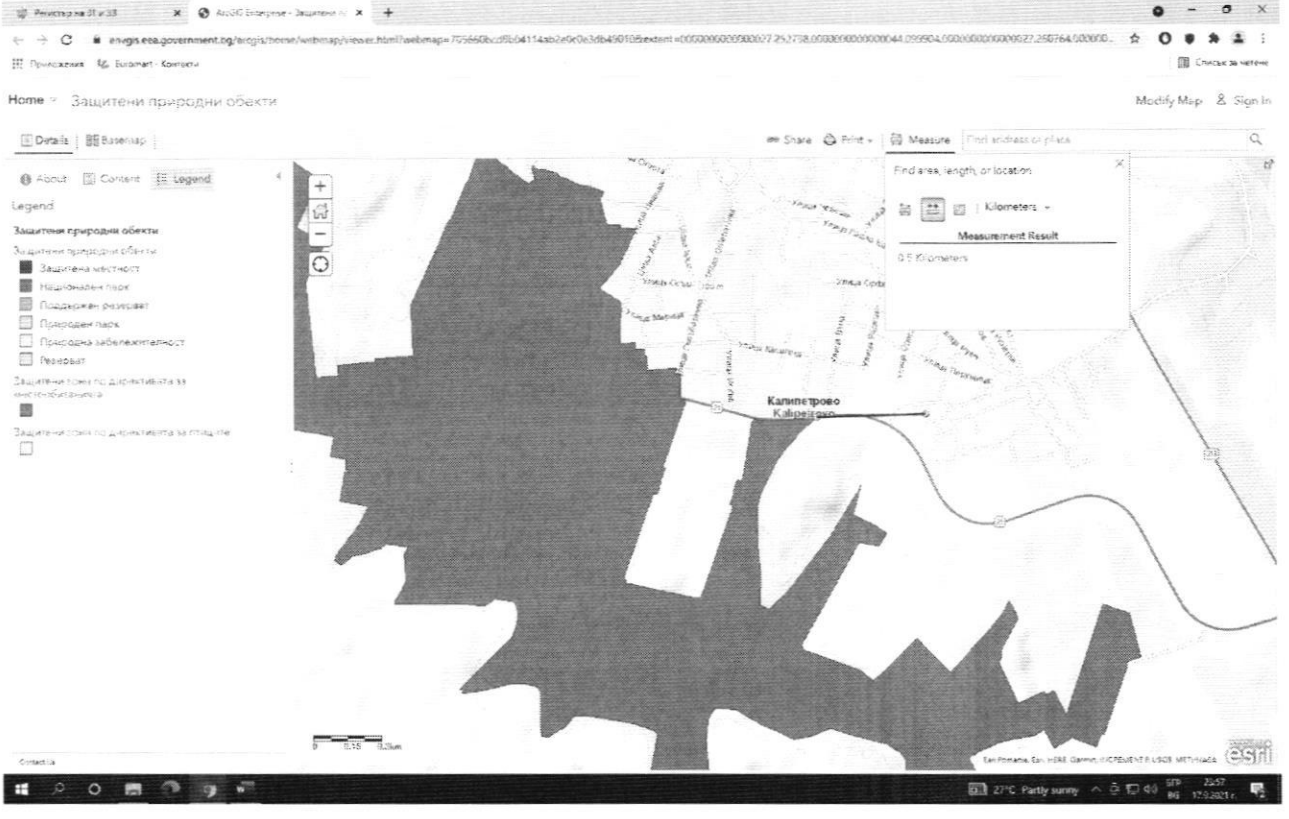

Карти към т.8-защитени зони и територии

ДОКЛАД

за класификация на предприятие и/или съоръжение с нисък или висок рисков потенциал

1. Обща информация за оператора и предприятието/съоръжението, за което се подава уведомлението:

1.1. име и/или търговско наименование на оператора, единен идентификационен номер на оператора;

„АГРО-НИКОЛОВИ“ ООД-с.КАЛИПЕТРОВО, ЕИК 118551332

1.2. пълен адрес на седалището на оператора;

с.Калипетрово, общ.Силистра, ул.“Орехова“ 17

1.3. адрес за кореспонденция (ако е различен от този по т. 1.2);

1.4. телефон, факс и електронна поща на оператора;

0892207872, agronikoloviood@gmail.com

1.5. наименование на предприятието/съоръжението и когато е приложимо - на холдинговото дружество/дружеството майка;

„АГРО-НИКОЛОВИ“ ООД-с.КАЛИПЕТРОВО,

1.6. пълен адрес на предприятието/съоръжението (наименование и пощенски код на населеното място, име и номер на улицата, района, общината, връзка към интернет страницата на предприятието);

7539 с.Калипетрово, общ.Силистра, ул.“Орехова“ 17

1.7. местоположение на площадката на предприятието/съоръжението, номер/номера на поземления имот/имотите, представляващи площадката на предприятието/съоръжението, и географски координати на предприятието/съоръжението (географска ширина и географска дължина в градуси, минути и секунди);

ПИ с идент. 41143.503.159 в местността ”Дядо Енев кулак”, в землището на с.Калипетрово, общ.Силистра.

Географски координати: 44°04'09.9"N 27°14'44.5"E

1.8. наименование и пълен адрес на собственика (собствениците) на поземления имот, върху който са изградени или ще се изградят съоръженията;

„АГРОНИКОЛОВИ“ ООД-с.КАЛИПЕТРОВО, общ.Силистра, ул.“Орехова“ 17

1.9. наименование и пълен адрес на собственика (собствениците) на сградите в поземления имот, в който се осъществява или ще се осъществява дейността/дейностите;

„АГРОНИКОЛОВИ“ ООД-с.КАЛИПЕТРОВО, общ.Силистра, ул.“Орехова“ 17

1.10. данни за контакт на лицето, отговорно за експлоатацията на предприятието/съоръжението:

1.10.1. име;

Димитрина Богданова Николова

1.10.2. длъжност;

Управител

1.10.3. телефон, факс, електронна поща;

0892207872, agronikoloviood@gmail.com

1.11. данни за контакт и длъжност на лицето, отговорно за изготвяне на класификацията на предприятието;

Димитрина Богданова Николова, 0892207872, agronikoloviood@gmail.com

1.12. уникален идентификационен номер (E-PRTR ID) за докладване към Европейския регистър за изпускане и пренос на замърсители (ЕРИПЗ) съгласно чл. 22а от ЗООС, ако предприятието напълно или частично попада в обхвата на приложение I към Регламент (ЕО) № 166/2006 на Европейския парламент и на Съвета от 18 януари 2006 г. за създаване на Европейски регистър за изпускането и преноса на замърсители и за изменение на директиви 91/689/ЕИО и 96/61/ЕО на Съвета (ОВ, L 33 от 4.02.2006 г.).

НЕ

2. Кратко описание на дейността или на планираните дейности в предприятието/съоръжението.

Предприятието се занимава със земеделие, като обработва годишно около 5000дка земеделски земи. Основно производство-зърнени култури и семена.

ИП е насочено в обслужвашата сфера към основната дейност на Възложителя, а именно осигуряване зареждане с дизелово гориво на селскостопанската му техника. За целта се предвижда върху бетонова площадка да бъде монтирана компактната модулна инсталация за светли горива от типа MSSG, която се състои от двойностенен стоманен резервоар за гориво с обем 8м3, като на обща рама с него са монтирани

колонка за зареждане на гориво, пълнеща точка, пожарогасителна уредба, нивомерна система, вентилационна тръба с огнепреградител, тръбна разводка за връщане на парите при „голямото“ и „малкото“ дишане на резервоара, ел.табло с аварийна блокировка.

Модулът ще се използва периодично-по време на селскостопанските кампании, свързани с обработката на земята и прибирането на реколтата.

3. Вид отрасъл съгласно класификацията на дейностите в базата данни eSPIRS и/или код по NACE (код на дейността по Класификацията на икономическите дейности (КИД 2008) на Националния статистически институт):

КИД 01.11 Отглеждане на зърнени (без ориз) и бобови растения и маслодайни семена

КИД 01.19 - Отглеждане на други едногодишни растения

3.1. Посочва се видът на отрасъла в съответствие с кодовете в eSPIRS, както следва:

(1) Селско стопанство

3.2. Код по NACE:

NACE 01.11 Отглеждане на зърнени (без ориз) и бобови растения и маслодайни семена

NACE 01.19 - Отглеждане на други едногодишни растения

Когато предприятието/съоръжението е свързано с повече от един код по NACE, се прави разграничение между основна дейност и второстепенни дейности.

4. Планирана дата за начало на строителните работи на предприятието/съоръжението.

01.11.2021г

5. Планирана дата за пускане на предприятието/съоръжението в експлоатация.

01.03.2022г

6. Информация за връзките на площадката с инфраструктурата на областта и/или общината.

НЯМА

7. Информация за вида и начина на ползване на съседните площи.

Няма да се използват

8. Описание на технологичните процеси и съоръжения, в които ще са налични опасни вещества от приложение № 3 към ЗООС.

Основното съоръжение, предмет на разработката представлява компактната модулна инсталация за светли горива от типа MSSG, която се състои от двойностенен стоманен резервоар за гориво с обем 8м3, като на обща рама с него са монтирани колонка за зареждане на гориво, пълнеща точка, пожарогасителна уредба, нивомерна система, вентилационна тръба с огнепреградител, тръбна разводка за връщане на парите при „голямото“ и „малкото“ дишане на резервоара, ел.табло с аварийна блокировка.

Инсталацията за дизелово гориво ще се зарежда от автоцистерни преди започване на земеделските кампании, като честотата на зарядките зависи от интензивността на извършваните земеделски дейности.

Модулът се монтира в близост до вътрешнообектовите пътища, така че да е удобно селскостопанската техника (трактори, комбайни) да спира до него. Зареждането се извършва с гъвкав маркуч, оборудван с пистолет за пускане, спиране и регулиране дебита на горивото, постъпващо в резервоара на съответната селскостопанска машина.

Възложителят определя длъжностно лице, което обслужва и извършва всички дейности по използването на зарядната станция.

9. Кратко описание на:

9.1. околната среда, заобикаляща предприятието и/или съоръжението, в т.ч. населените места и/или защитени територии в близост до предприятието/съоръжението;

Имотът, в който се реализира ИП се намира в близост до с.Калипетрово, общ.Силистра и не попада в границите на защитена територия по смисъла на ЗЗТ или в границите на защитена зона по смисъла на ЗБР.
Най-близо разположената защитена територия от типа защитената местност е „Меджит табия” (код в регистъра 412), отстояща от обекта на разстояние около 3,8км.
Най-близо разположената защитена зона е Лудогорие-Сребърна (код в *регистъра BG0000169). Части от нейни територии са на отстояние 300м от обекта.*

9.2. природните или антропогенните фактори, които могат да доведат до възникване на голяма авария или да утежнят последствията от нея (например: земетръсни райони, опасност от наводнения, обледявания и др. и/или близост до натоварена транспортна инфраструктура - пътища, жп линии, тръбопроводи, летища и др.);

Разположението, конструкцията и капацитетът на модула за дизелово гориво са такива, че не предполагат природни и антропогенни фактори да доведат до възникване на големи аварии, които да имат отрицателно въздействие върху околната среда.

9.3. съседните предприятия и обектите, районите и строежите, които не попадат в обхвата на глава седма, раздел I от ЗООС, но могат да са източник на или да увеличат риска или последствията от голяма авария в предприятието/съоръжението и ефекта на доминото.

В имота има изградени складове за временно съхранение на селскостопанска продукция, основно в насипно състояние. Петното за монтиране на модула за дизелово гориво е разположено от скалдовете на разстояние съгласно действашите противопожарни норми.

Същото се отнася и за изградения в имота противопожарен водопровод и хидрант.

10. Описание на опасните вещества, които са или се планира да са налични в предприятието/съоръжението:

Химично наименование [1]	CAS №	ЕС №	Категория/категории на опасност съгласно Регламент (ЕО) № 1272/2008 за класифицирането, етикетирането и опаковането на вещества и смеси (CLP) (ОВ, L 353/1 от 31 декември 2008 г.)	Класификация съгласно приложение № 3 към чл. 103, ал. 1 към ЗООС[2]	Проектен капацитет на технологичното съоръжение/съоръжения (в тонове)[3]	Налично количество (в тонове)[4]	Физични свойства [5]
1	2	3	4	5	6	7	8
Дизелово гориво	68334-30-5	269-822-7	**Физически опасности** Запалима течност-Категория 3-H226-запалими течности и пари **Опасност за здравето** Остра токсичност, инхалационна-Категория 4-H332-вреден при вдишване; Дразнене на кожата-Категория 2-H315; Канцерогенност-	**Част 1** 5Ра Запалими течности Запалими течности, Категория 2 или Категория 3, които се държат при температура над точката на им на кипене **Част 2** т.34в-Газьоли (включително дизелови горива, горива за домашно	1бр резервоар 6,76т	6,084т	Дизеловото гориво ще се съхранява в течно състояние, в надземен двойностенен метален резервоар при нормално хидростати

			Категория 2-предполага се, че причинява рак; Повтаряща се експозиция-Категория 2-H373-може да причини увреждане на органите при продължителна или повтаряща се експозиция; Опасност при поглъщане/вдишване-Категория 1-H304-може а бъде смъртоносен при поглъщане и навлизане в дихателните пътища; **Опасности за околната среда** Опасност за водната среда-Категория 2-H411-отровен за водните организми с дългосрочен ефект	отопление и газьолни смеси)			чно налягане и температура -10°-35°C. Ще се използва за зареждае на селскостопанска техника като енергоносител в ДВГ

[1] Посочва се тривиалното или общото наименование на химичното вещество.

[2] Посочва се дали веществото е поименно изброено в част 2, колона 1 на приложение № 3 към ЗООС, или е класифицирано в една или повече категории на опасност съгласно част първа на приложение № 3 към ЗООС, като се посочват всички категории на опасност на веществото от колона първа на част първа и техният пореден номер. При наличие в предприятието/съоръжението на опасни вещества под формата на отпадъци се представя описание на класификацията съгласно забележка 5 от приложение № 3 към ЗООС.

[3] Посочват се броят и максималната вместимост на складовите и/или производствените съоръжения, включително на тръбопроводите на територията на предприятието, в които е или ще бъде налично съответното опасно вещество от приложение № 3 към ЗООС.

[4] Посочват се максималните количества на опасните вещества в съответствие със забележка 3 от приложение № 3 към ЗООС.

[5] Посочват се условията, при които се съхранява веществото, като агрегатно състояние (твърдо, течно, газообразно), зърнометрия (прах, пелети и др.), налягане, температура и др. При наличие на опасни вещества, класифицирани в категории на опасност P5a, P5б или P5в съгласно част първа на приложение № 3 към ЗООС, задължително се посочват специфичните експлоатационни условия, в т.ч. температурата и налягането в технологични съоръжения, в които се съхраняват веществата.

11. Класификация на предприятието/съоръжението:

11.1. Предприятие с нисък рисков потенциал: Не

11.2. Предприятие с висок рисков потенциал: Не

11.3. Подробно описание на извършената класификация на предприятието/съоръжението по чл. 5, ал. 1:

В обекта ще се съхраняват сезонно до 6,084т дизелово гориво. Това количество не надвишава посочените в Част 2 т.34в, колона 2 и колона 3 от Приложение 3 от ЗООС прагови количества (съответно 2500т за ПСНРП и 25000т за ПСВРП), което класифицира предприятието извън смисъла на ПСНРП или ПСВРП.

11.4. Подробно описание на планираните изменения/разширения и заключенията от извършеното преразглеждане по чл. 7:

НЕ

12. Наличие на поверителна информация: Не

12.1. Производствена или търговска тайна: Не

Вид на информацията по т. 1 - 12 и мотиви: ..... Не

12.2. Държавна или служебна тайна: Не

Вид на информацията по т. 1 - 12 и мотиви: ..... Не

12.3. Лични данни: Не

Описание на данните:

13. За предприятия/съоръжения, които не попадат в обхвата на приложение № 1 или приложение № 2 към ЗООС - номер и дата на становище от съответния компетентен орган по глава шеста, раздел III от ЗООС, че планираното изграждане или изменение/разширение на предприятието/съоръжението или на части от тях не е предмет на процедура по глава шеста, раздел III от ЗООС.

14. Декларация от оператора/възложителя за достоверност на данните.

Долуподписаната Димитрина Богданова Николова, декларирам, че изложените данни за достоверни.

15. Информация за платена такса и дата на заплащане.

Реф № 20210927029981324499 / 27.09.2021г

Приложения:

1. Схеми, представящи (планираната) употребата, производството и съхранението на опасни вещества от приложение № 3 към ЗООС и план на площадката, на който е отразено местоположението на технологичните съоръжения, посочени в колона 6 на таблицата по т. 10. Описание на местоположението на всички сгради на площадката.

2. Копия на актуалните информационни листове за безопасност на опасните вещества в предприятието/съоръжението.

Дата: 28.09.2021

Подпис:

Заличено на основание чл. 2, ал. 1 от ЗЗЛД

(Д.Николова)

АГЕНЦИЯ ПО ГЕОДЕЗИЯ,
КАРТОГРАФИЯ И КАДАСТЪР

София 1618, кв.Павлово, ул.Мусала №1
тел.: 02/955 45 40, факс: 02/955 53 33
ACAD@CADASTRE.BG • WWW.CADASTRE.BG

СЛУЖБА ПО ГЕОДЕЗИЯ, КАРТОГРАФИЯ И КАДАСТЪР - ГР. СИЛИСТРА
7500, ПОЩЕНСКА КУТИЯ 198, Ул. "ИЛИЯ БЛЪСКОВ" №1, ет.3, 086/822397; 821788,
silistra@cadastre.bg, БУЛСТАТ:130362903

СКИЦА НА ПОЗЕМЛЕН ИМОТ
№ 15-12416-08.01.2021 г.

Поземлен имот с идентификатор **41143.503.159**

С. **Калипетрово**, общ. **Силистра**, обл. **Силистра**
По кадастралната карта и кадастралните регистри, одобрени със **Заповед РД-18-14/17.03.2010 г. на ИЗПЪЛНИТЕЛЕН ДИРЕКТОР НА АГКК**
Последно изменение на кадастралната карта и кадастралните регистри, засягащо поземления имот: **няма данни за изменение**
Адрес на поземления имот: **с. Калипетрово, п.к. 7500, СТОПАНСКИ ДВОР, местност ЧАНЛЪКА**
Площ: **8355 кв. м**
Трайно предназначение на територията: **Урбанизирана**
Начин на трайно ползване: **За друг вид производствен, складов обект**

Координатна система КК2005

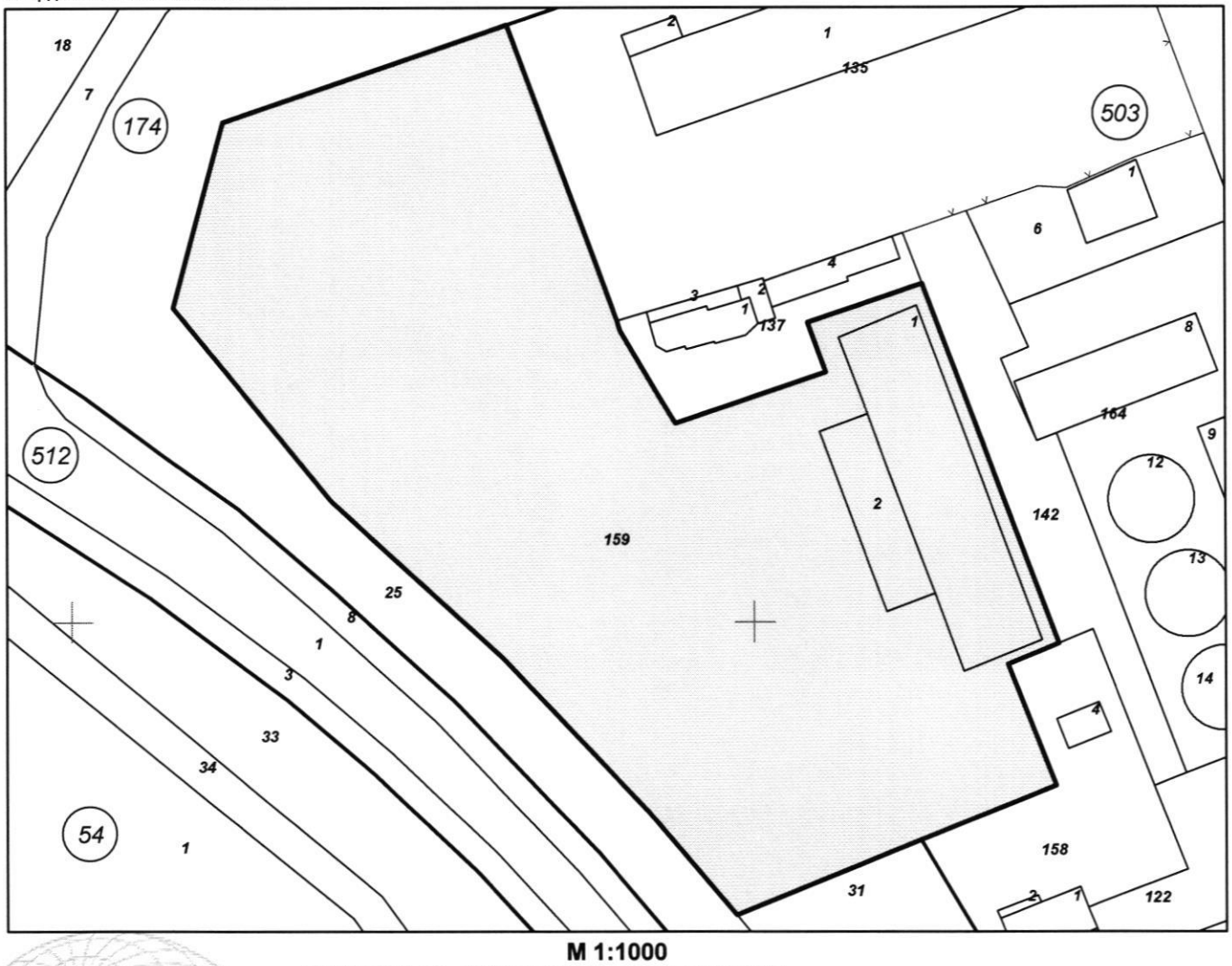

М 1:1000

Предишен идентификатор: **41143.174.30; 41143.503.24; 41143.503.157**
Номер по предходен план: **211069**
Съседи: **41143.174.31, 41143.503.158, 41143.174.25, 41143.503.142, 41143.503.137, 41143.503.135**

Скица **№ 15-12416-08.01.2021 г.** издадена въз основа на заявление с входящ **№ 01-599162-31.12.2020 г.**

Подписан с цифров сертификат VALYA HRISTOVA RUSEVA, SERIALNUMBER
DN: C=BG, CN=VALYA HRISTOVA RUSEVA, SERIALNUMBER=PNOBG-6510035615, G=VALYA, SN=RUSEVA, OID.2.5.4.97=NTRBG-130362903, O="Agentsia po geodezia, kartografia i kadastar", E=ruseva.v@cadastre.bg

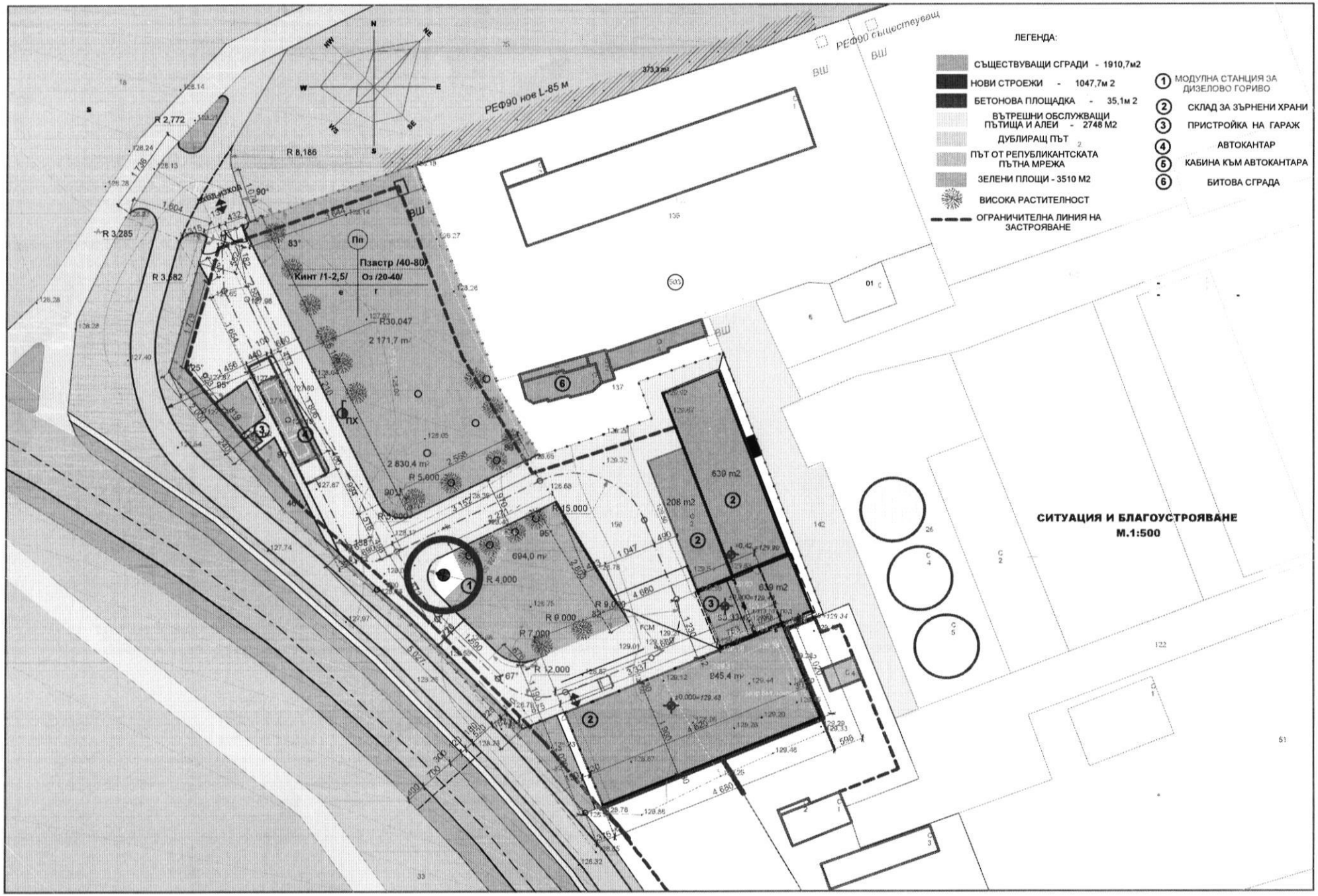
ЛЕГЕНДА:
СЪЩЕСТВУВАЩИ СГРАДИ - 1910,7м2
НОВИ СТРОЕЖИ - 1047,7м 2
БЕТОНОВА ПЛОЩАДКА - 35,1м 2
ВЪТРЕШНИ ОБСЛУЖВАЩИ ПЪТИЩА И АЛЕИ - 2748 М2
ДУБЛИРАЩ ПЪТ
ПЪТ ОТ РЕПУБЛИКАНТСКАТА ПЪТНА МРЕЖА
ЗЕЛЕНИ ПЛОЩИ - 3510 М2
ВИСОКА РАСТИТЕЛНОСТ
ОГРАНИЧИТЕЛНА ЛИНИЯ НА ЗАСТРОЯВАНЕ
1 МОДУЛНА СТАНЦИЯ ЗА ДИЗЕЛОВО ГОРИВО
2 СКЛАД ЗА ЗЪРНЕНИ ХРАНИ
3 ПРИСТРОЙКА НА ГАРАЖ
4 АВТОКАНТАР
5 КАБИНА КЪМ АВТОКАНТАРА
6 БИТОВА СГРАДА
РЕФ90 нов L-85 м
РЕФ90 съществуващ
Пзастр /40-80/
Кинт /1-2,5/
Оз /20-40/
R30,047
2 171,7 m²
2 830,4 m²
R 5,000
R 15,000
694,0 m²
R 4,000
R 9,000
R 7,000
R 12,000
639 m2
208 m2
845,4 m²
СИТУАЦИЯ И БЛАГОУСТРОЯВАНЕ
М.1:500